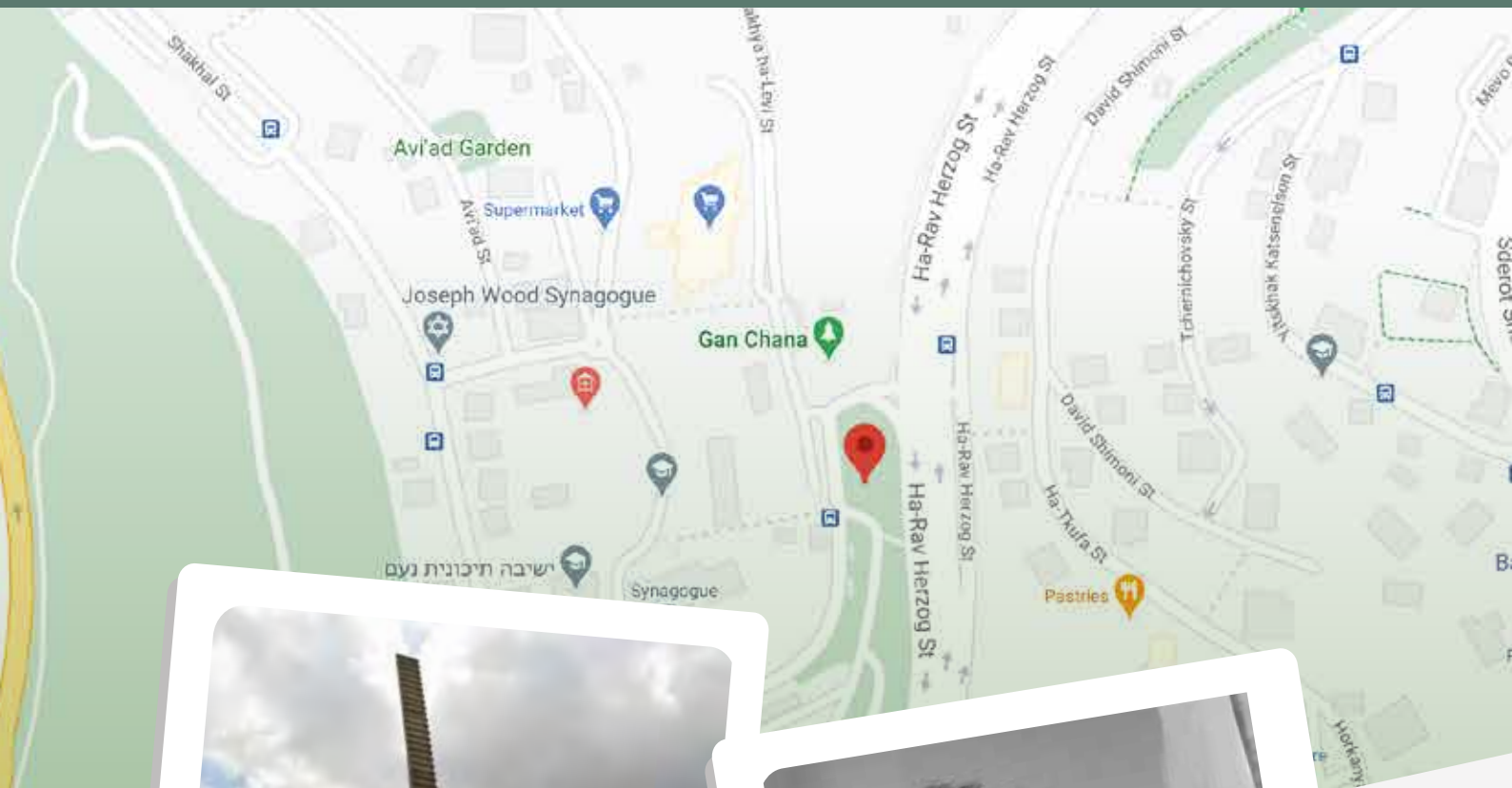


Escultura de la Escalera de Jacob



Una estatua prominente y central visible desde una ruta principal en Jerusalén, en el barrio de Givat Mordejai. En forma de una escalera alta e invertida colocada en diagonal realizada por el escultor israelí Ezra Orion. El nombre oficial de la estatua es "Maalot", pero en Jerusalén se la llama "Sulam Yaakov", Escalera de Yaakov, porque la estatua recuerda el sueño de Yaakov en Génesis.

Estatua de agua




© Etan J. Tal



Una obra de arte que consta de dos tapas de desagüe con el grabado de la palma del artista. Se colocó una tapa con la huella de su mano derecha en la plaza Zion y la tapa con su palma izquierda se colocó cerca de la Puerta de Nablus en la Ciudad Vieja.

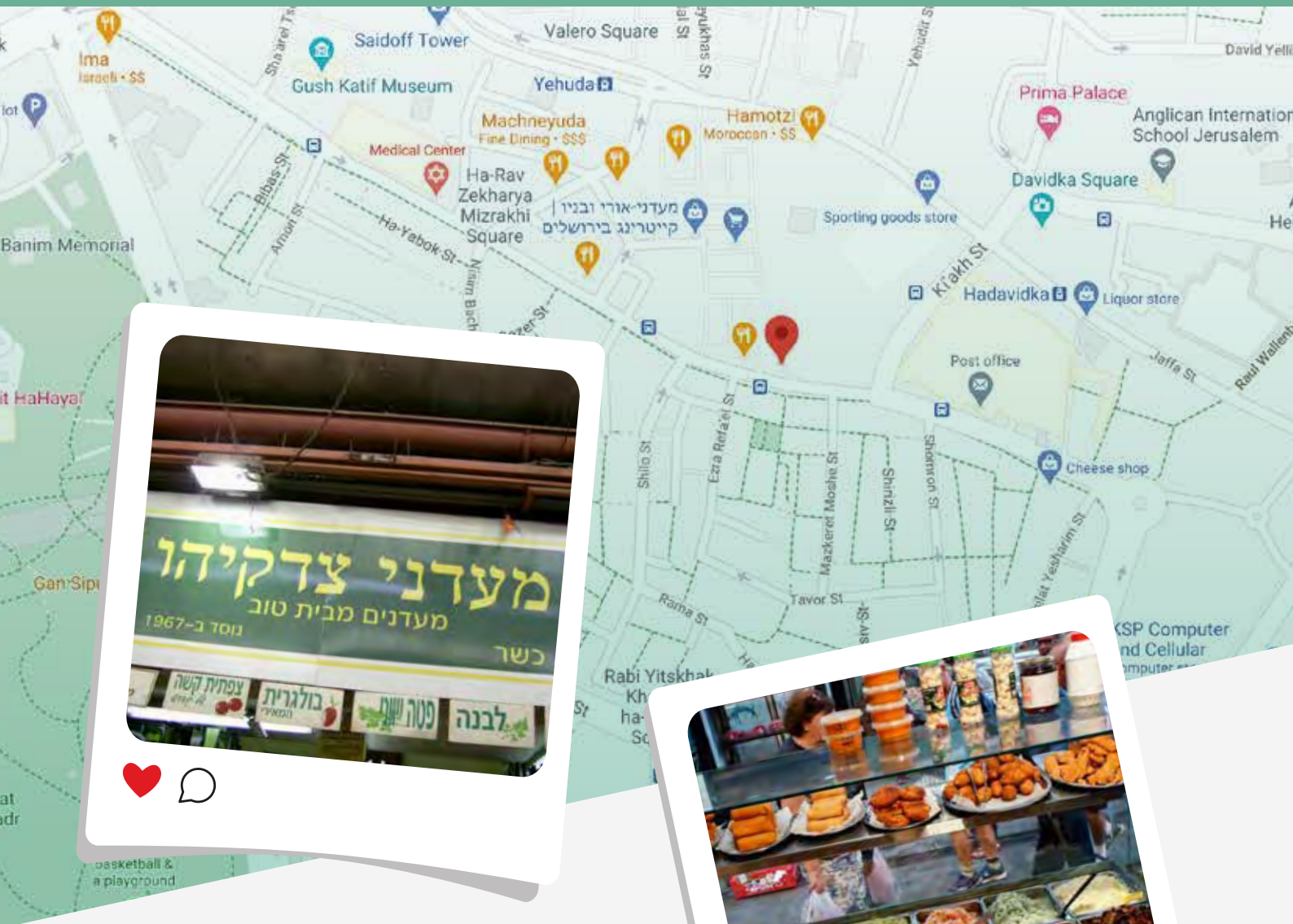
Según el artista: "El sistema de agua en Jerusalén es común a ambas partes de la ciudad, todos beben la misma agua" El significado del uso común del agua, para judíos y árabes, es la paz entre naciones.

La fuente de los leones



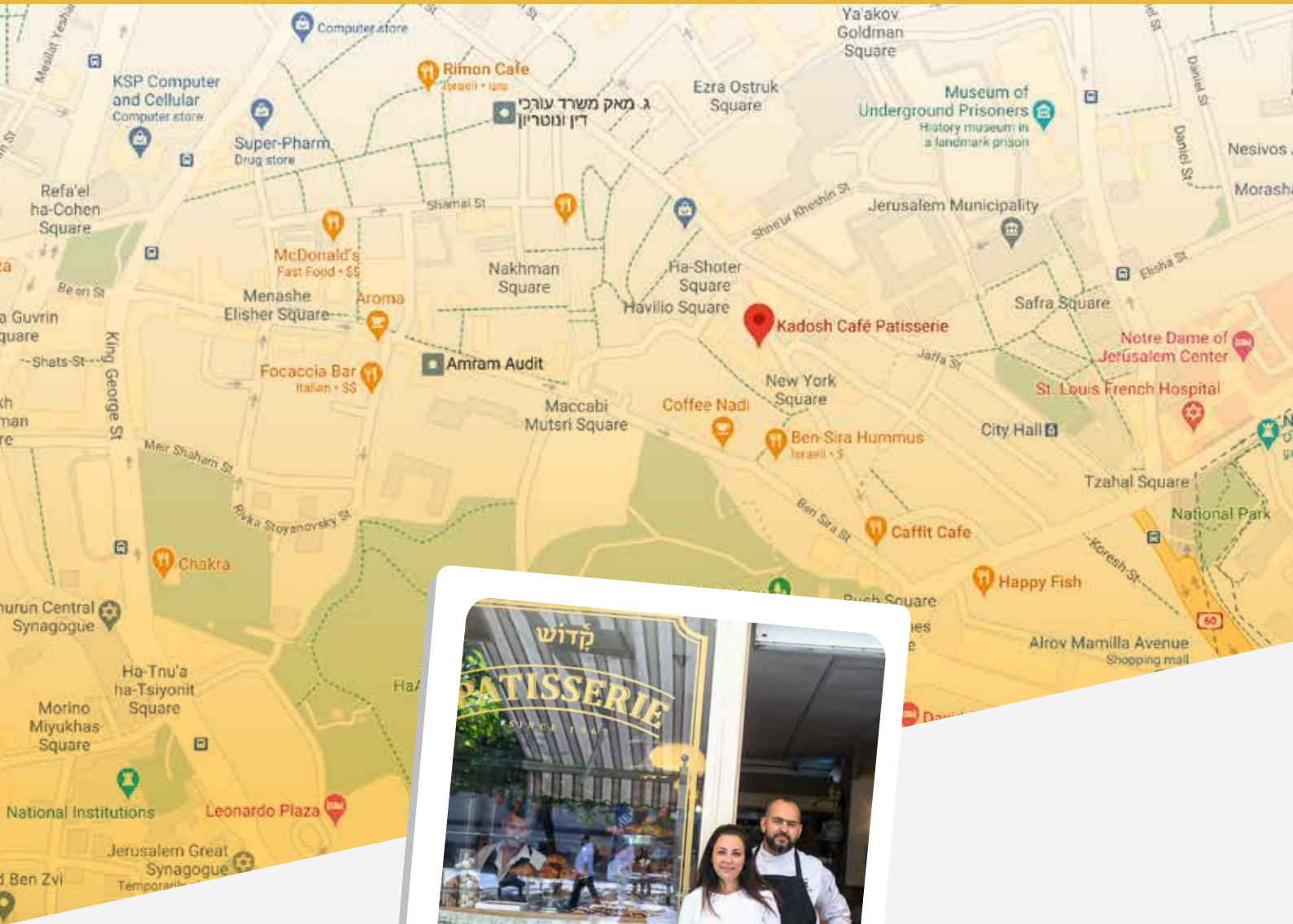
La fuente fue colocada intencionalmente en un lugar que conecta a las poblaciones judía y árabe y entre la Ciudad Vieja y la Nueva.

Delicias Zidkiyahu



Un gran puesto que da la bienvenida a los visitantes al mercado, un negocio familiar de venta de alimentos preparados, que comenzó como un puesto de encurtidos en el mercado de Majané Yehuda en 1967 y creció y creció hasta convertirse en seis sucursales activas en toda la ciudad.

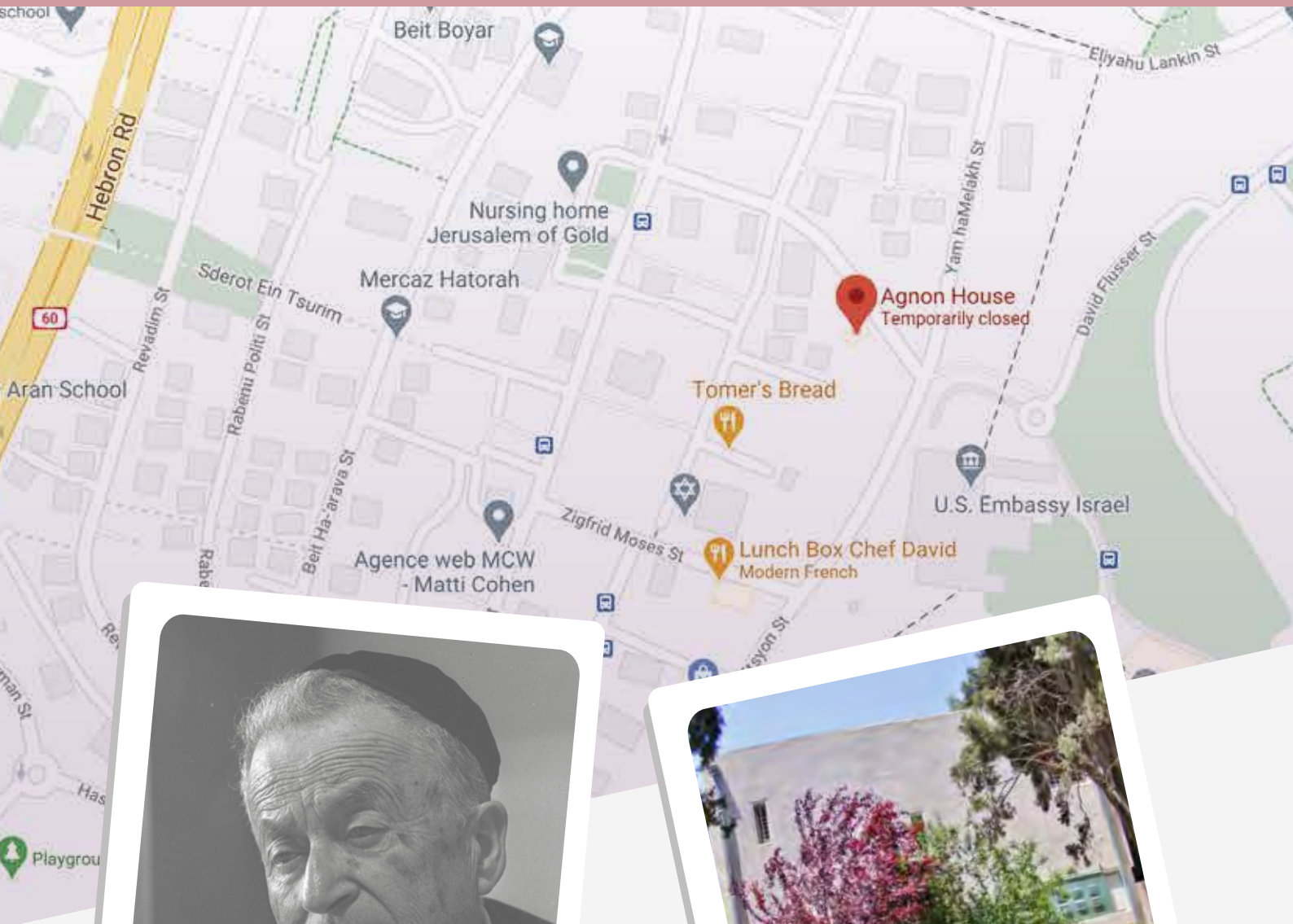
Café Kadosh



"The owners of Kadosh Café"
© Ohad Tzoigenberg

Un antiguo café y confitería de Jerusalén que opera en el centro de Jerusalén, la fama de los pasteles es conocida en todo el país y es un lugar de encuentro social para la bohemia de Jerusalén. El lugar abrió sus puertas en 1967 fundado por Meir Kadosh y hoy su hijo y nuera dirigen el lugar

La casa de Shmuel Yosef Agnón

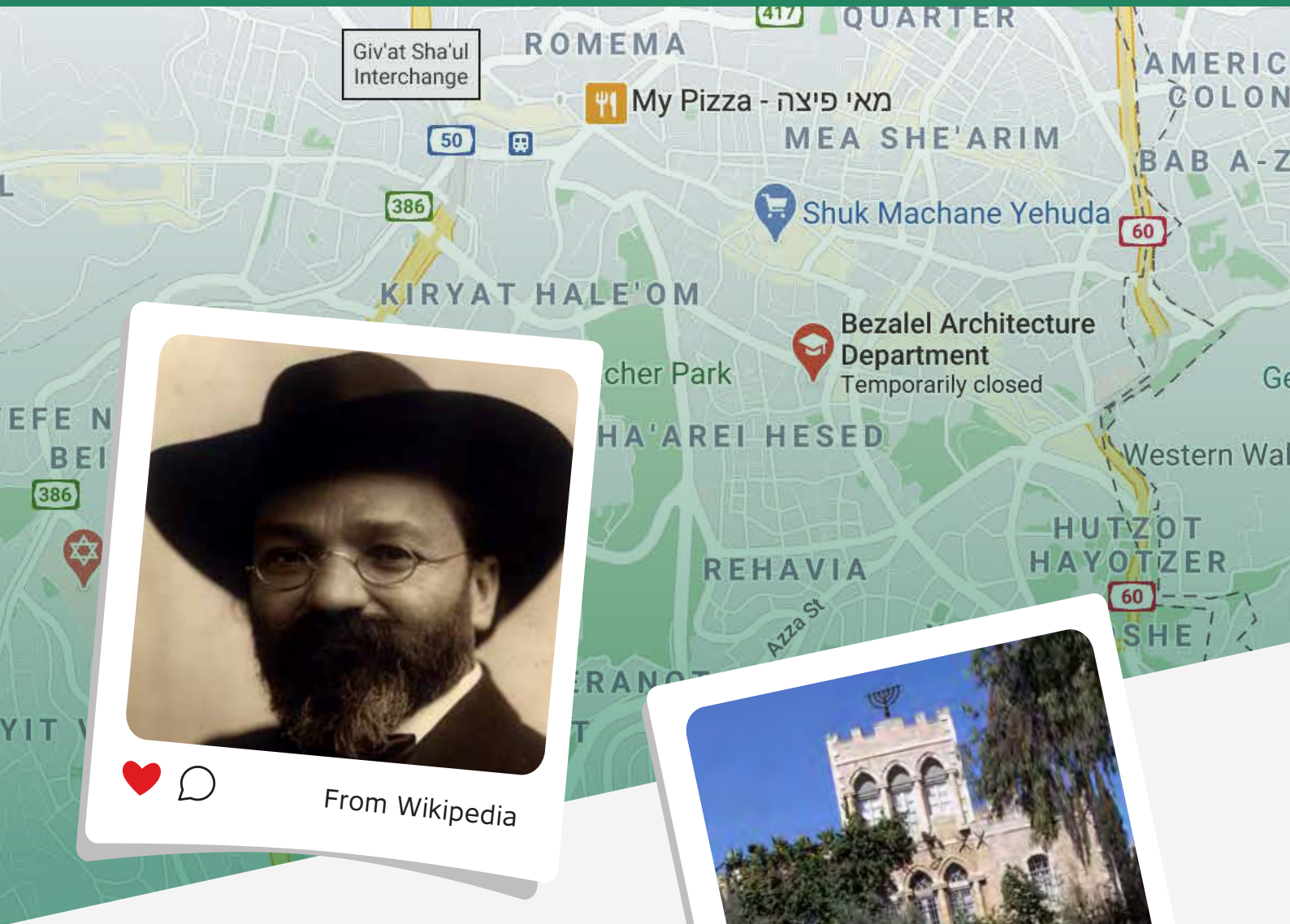


From Wikipedia




La casa del escritor judío Shmuel Yosef Agnón, en esta casa vivieron Agnón y su familia desde la década del 30 del siglo pasado. En el estudio del segundo piso, Agnón escribió muchas de sus obras: "Una historia sencilla", "Esto pasó ayer", "Huésped para una noche y más. Hoy la casa sirve de museo de la personalidad y obra de Shmuel Yosef Agnón.

El Viejo edificio Betzalel



From Wikipedia

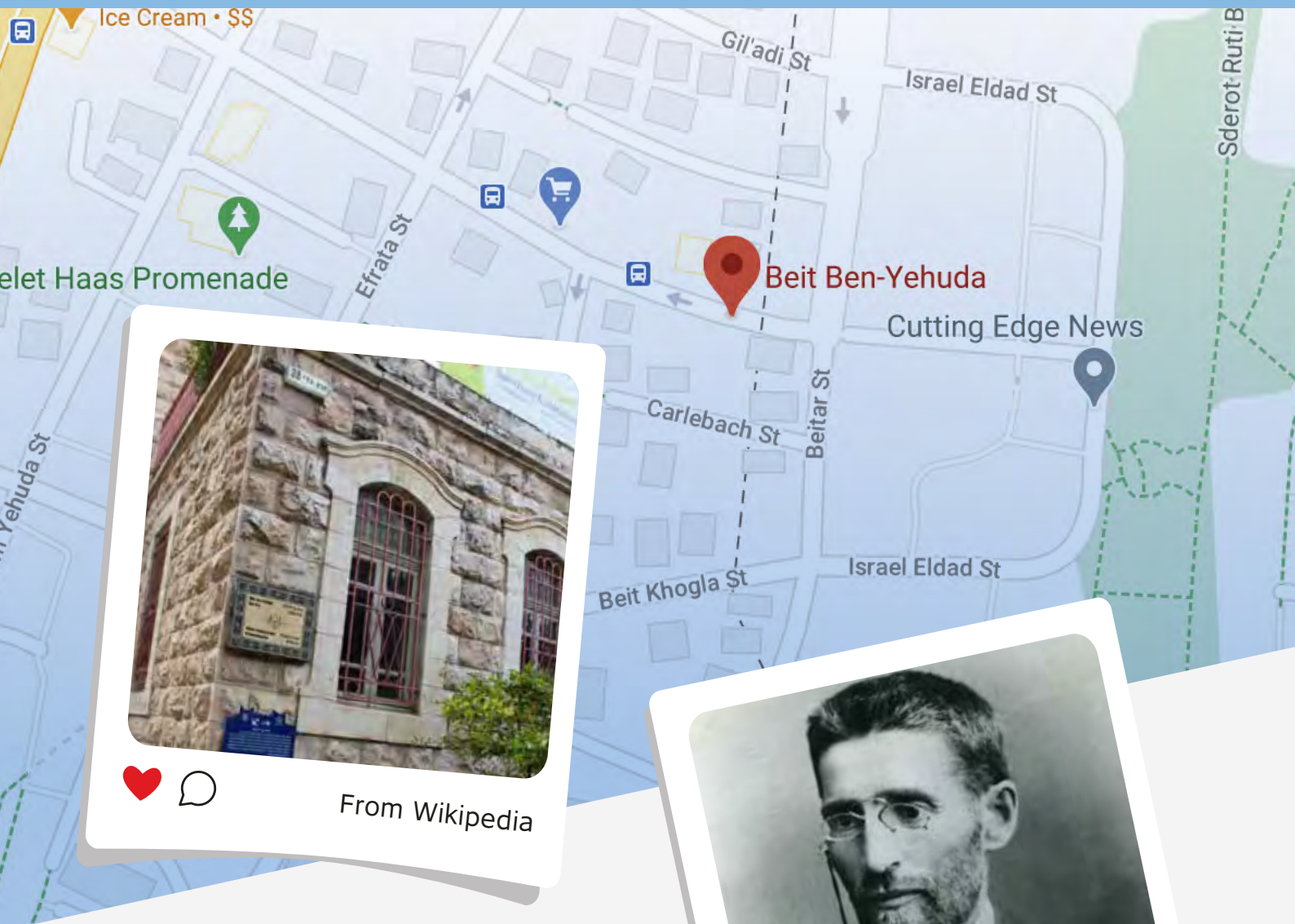
La primera Academia de Arte Gráfica y Arquitectura de Israel fue establecida por Boris Schatz, la escuela se estableció en 1906 e incluía una escuela de arte y talleres que capacitaban a artistas en orfebrería, talla de piedra y tejido de alfombras. La idea que motiva a la escuela es convertir a Jerusalén en la ciudad de la que surja la visión del arte judío para todo el mundo.




© Ran Bar-Ya'akov

Boris Schatz Nacido en Prusia, emigró a Israel a principios del siglo XIX, escultor, pensador, fundador y director de la Escuela de Arte Betzalel.

La casa de Eliezer Ben Yehuda




Su primera casa fuera de los muros de la Ciudad Vieja del "Artífice del renacimiento de la lengua hebrea" se encuentra en la calle Jabashim, en el centro de la ciudad, en esta casa escribió el primer diccionario hebreo y publicó varias revistas. Después del Primer Congreso Sionista, los activistas sionistas ingleses se familiarizaron con la actividad sobre el hebreo de Ben-Yehuda e hicieron una contribución para todo uso que hiciera avanzar su empresa. Con este dinero alquiló una casa de dos pisos de la familia árabe Nashashibi. En el segundo piso de la casa estaba el estudio donde Ben Yehuda pasó muchas horas, las paredes de la habitación se caracterizaban por las estanterías cargadas de libros hasta el techo. En el centro de la habitación había un gran escritorio, en el que normalmente se podían encontrar varios libros abiertos los cuales Ben Yehuda leía en paralelo.



Eliezer Ben Yehuda Nacido en Rusia, emigrado a Israel a principios del siglo XIX, Artífice del renacimiento de la lengua hebrea

Universidad Hebrea



La primera universidad establecida en la Tierra de Israel en 1914 comenzó a funcionar en 1928. Es la universidad más grande de Israel, en cuanto a la superficie que ocupa y a la cantidad de estudiantes que estudian allí. Albert Einstein donó a la universidad todos sus manuscritos y los derechos de autor sobre ellos.

Después de la Guerra de la Independencia (1948), la Universidad en el Monte Scopus quedó como un enclave judío dentro del territorio árabe. No fue posible llegar a ella libremente por lo que las facultades se trasladaron a varios edificios en la ciudad y al mismo tiempo se inició la construcción de la universidad en Givat Ram, en el oeste de la ciudad. Después de 19 años, durante la Guerra de los Seis Días, la Universidad del Monte Scopus fue liberada y desde entonces, y hasta el día de hoy, las distintas facultades universitarias se dividen entre los campos universitarios.

el profesor Zvi Otzen Shapira – quien concibió la idea de la Universidad Hebrea y propuso establecer KKL (no llegó a verlo concretado)

El Mercado Majané Yehuda



Mercado Majané Yehuda es un mercado de comida y ropa en el centro de Jerusalén. El mercado es conocido por su colorido, y es uno de los sitios turísticos y de entretenimiento más importantes y populares de Jerusalén.

Uno de los edificios más destacados del cercano barrio de Majané Yehuda es la sinagoga Zoharei Jamá, ubicada en el sur, en la calle Yafo. La sinagoga es conocida por su enorme reloj de sol en su frente..

La casa de Nisán Beck


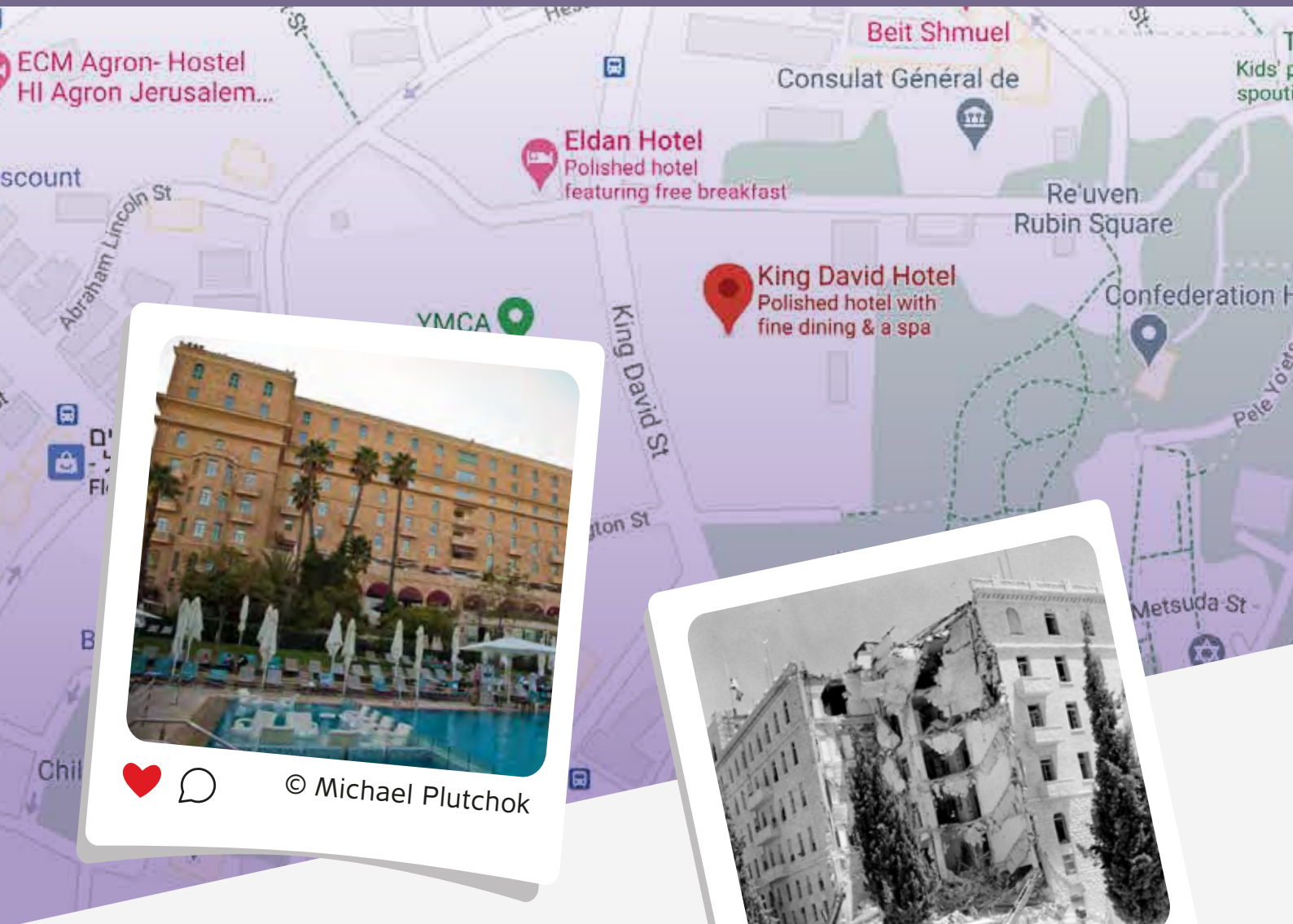


Uno de los barrios construidos durante la época de la salida de muros, durante el siglo XIX (1876), el barrio cerca de la Puerta de Nablus y también se llama Kiriá Nehemaná, las casas fueron compradas por Nisán Beck que era un seguidor de Rozin, y debido a que no había gran demanda de los 120 apartamentos, se vendieron a un precio bajo a judíos que inmigraron de Georgia.


Nisán Beck Fue el primer impresor de libros en Jerusalén. Estuvo involucrado en la construcción de la sinagoga Tiferet Israel, donde la oración se llevaba a cabo en el estilo aceptado por los seguidores de Rozin, después de su muerte a la sinagoga se le dio su nombre en su honor.

Fundó la organización "Ezrat Nidajim" que construyó el barrio yemenita en la pueblo de Shiloaj.

El hotel El Rey David



© Michael Plutchok

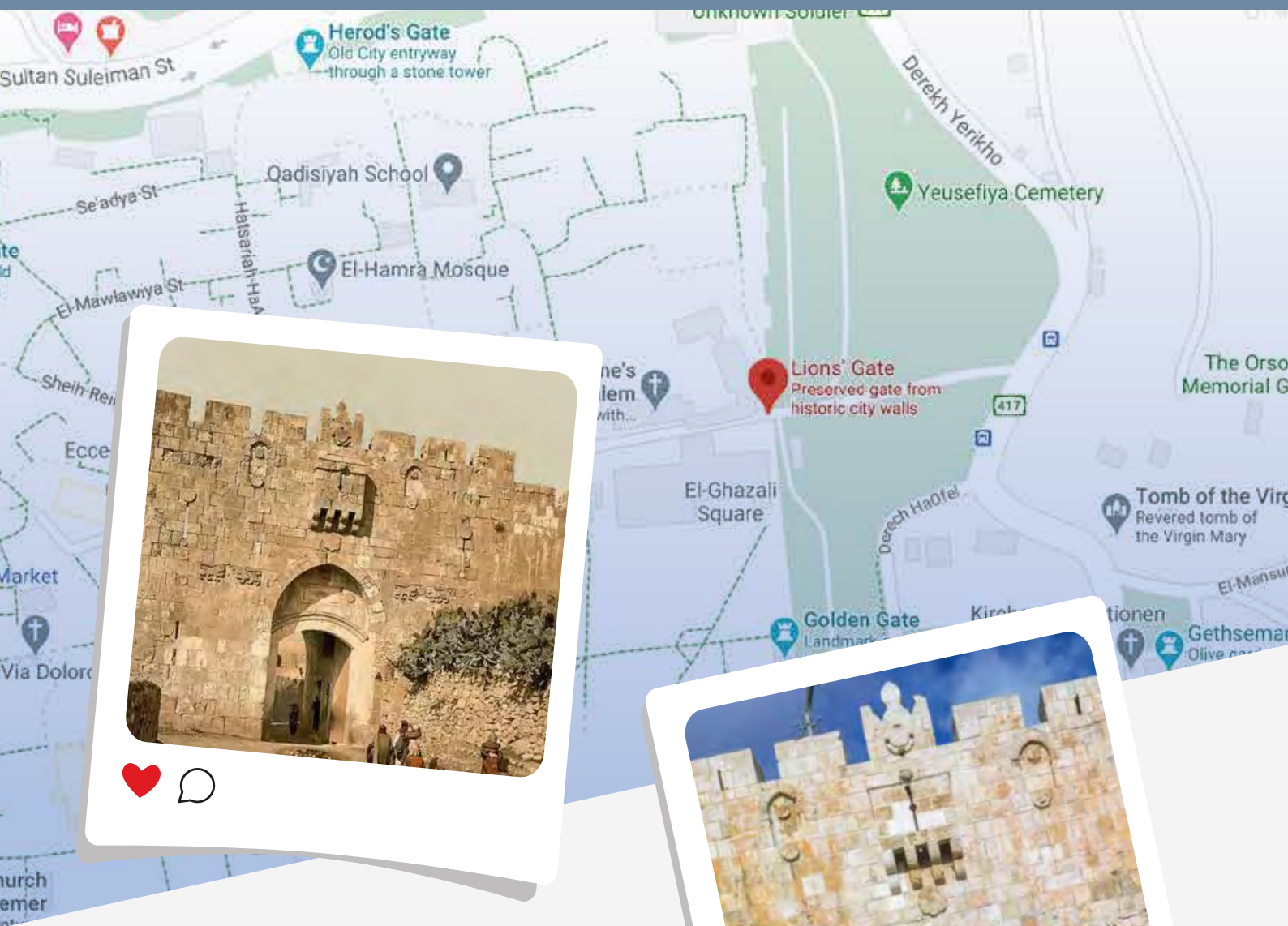


From Wikipedia

Un hotel prestigioso en Jerusalén que sirve como residencia de huéspedes oficial del Estado de Israel para personalidades importantes y famosas. Construido durante el Mandato como hotel de lujo y hasta el día de hoy es considerado uno de los hoteles más prestigiosos de Israel.

Durante el período del Mandato se convirtió en el centro del Gobierno del Mandato y por eso cuando el grupo clandestino ETZEL quiso protestar contra la política del Gobierno del Mandato decidió infiltrar jarras de leche llenas de explosivos y volar el lugar, el 22 de julio de 1946 el edificio fue volado. A finales de la década de 1950, el hotel fue renovado y volvió a su propósito original como hotel de lujo.

La Puerta de Los Leones




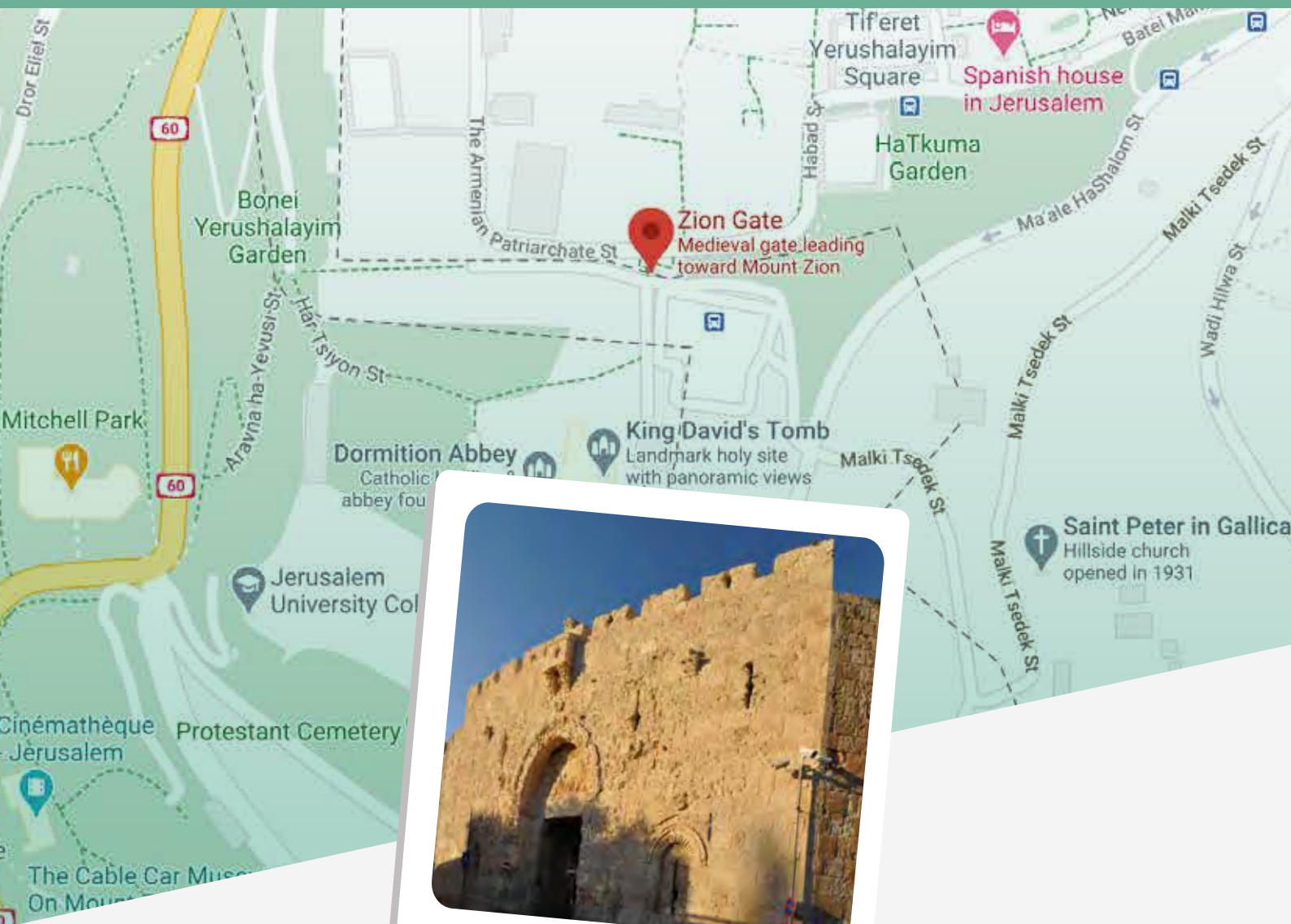
© Andrew Shiva



Una de las ocho puertas de la Ciudad Vieja, a través de la cual los paracaidistas entraron para liberar la ciudad en la Guerra de los Seis Días en 1967. La puerta se llama así debido a los relieves de dos pares de animales salvajes, originalmente guepardos, pero debido a su identificación errónea como leones, la puerta se llama Puerta de los Leones

Mota Gur A la edad de 13 años se unió a la Haganá y fue un luchador en varios rangos hasta que fue nombrado Comandante en Jefe del Ejército y ministro. Fue el primero en irrumpir en la Ciudad Vieja durante la Guerra de los Seis Días y sus palabras en la puerta a su chofer fueron "Sigue Ben Tzur Sigue" y su declaración "El Monte del Templo está en nuestras manos" se convirtió en símbolo de la victoria de la Guerra de las Seis Días.


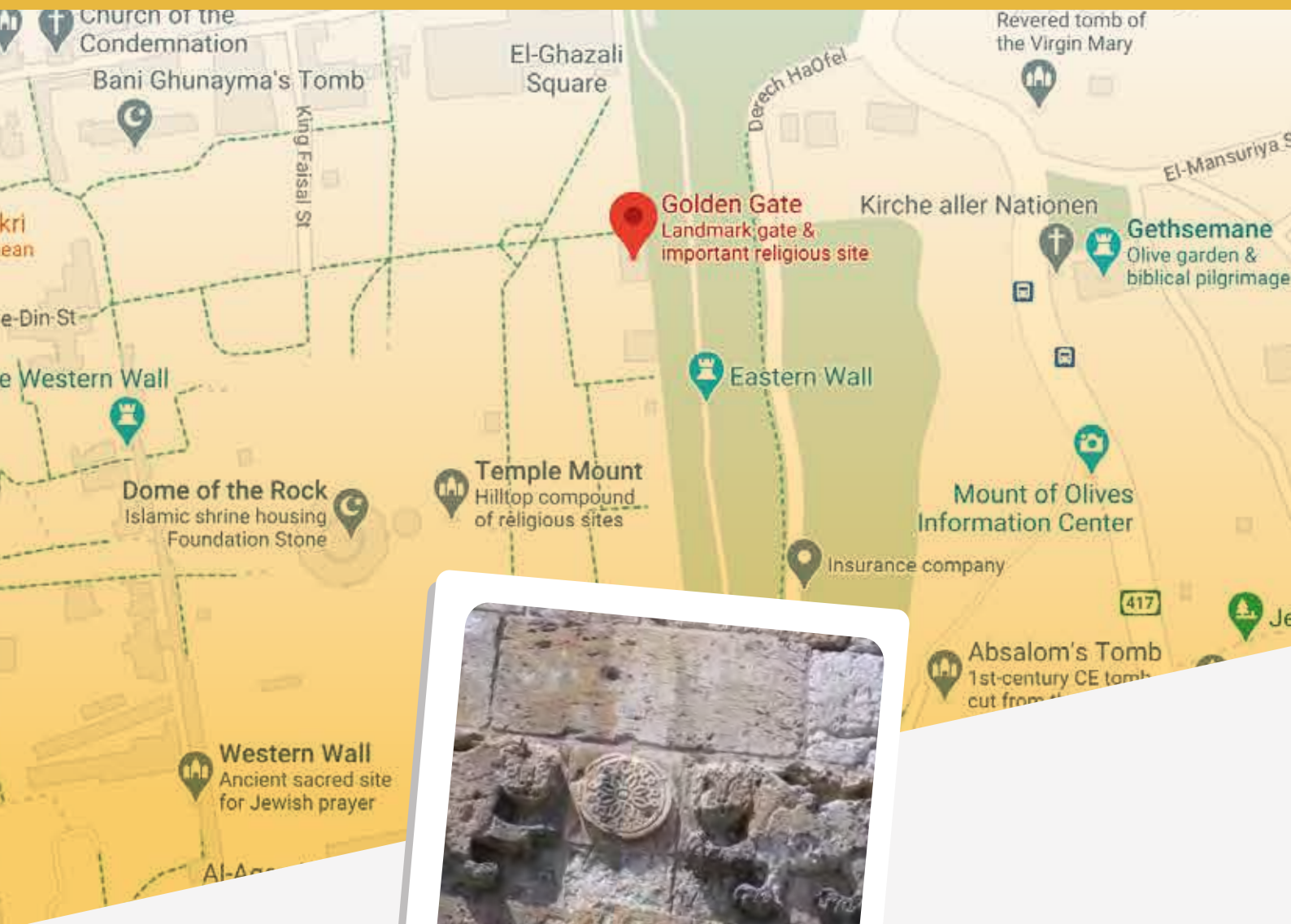
La puerta de Sión



Una de las puertas de la Ciudad Vieja, la puerta da al Monte Sión y sirve como puerta de entrada al Barrio Judío. Las piedras del muro alrededor de la puerta están perforadas por los disparos de bala durante las batallas que tuvieron lugar en el lugar durante la Guerra de la Independencia. La mezuzá que está en la puerta está hecha de un proyectil disparado durante las batallas.

David Elhazar (Dado) - En la noche entre el 17 y el 18 de mayo de 1948, la brigada de asalto bajo el mando de Dado Elazar comenzó el asalto a la Ciudad Vieja a través de la puerta, mientras los zapadores trabajaban en minar la puerta, el resto de los combatientes cansados se durmieron e incluso la fuerte explosión de la puerta no los despertó, después de que los combatientes se unieron a las fuerzas defensivas dentro del barrio, la puerta fue recapturada por la Legión Jordana.

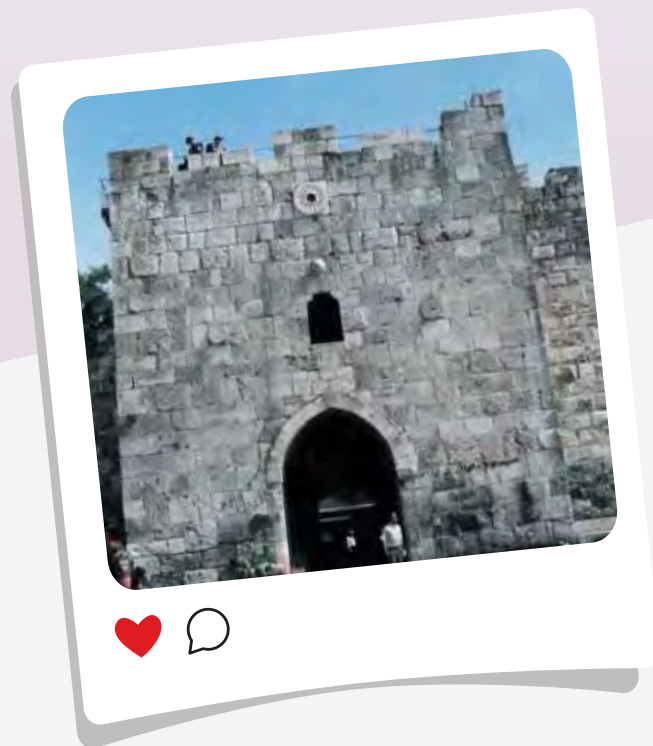
La puerta Dorada



© Kirschblut

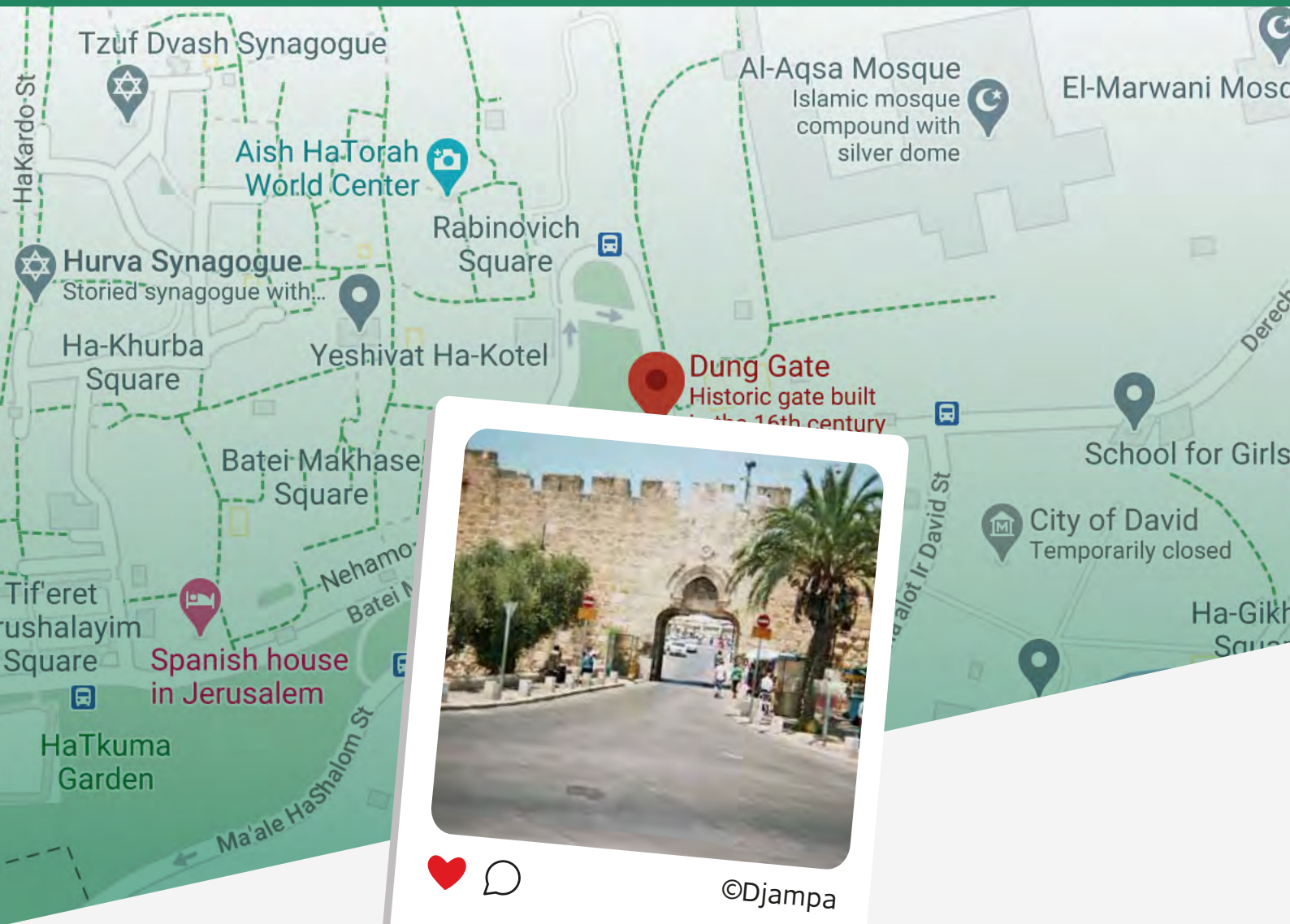
Una de las puertas de la Ciudad Vieja, constituida por dos arcos y dos aberturas actualmente bloqueadas por piedras, la puerta conduce al Monte del Templo. La puerta fue bloqueada durante la construcción de la Cúpula de la Roca porque los musulmanes temían una puerta abierta que condujera directamente al Monte del Templo y, por lo tanto, decidieron sellarla. Según la creencia de esta puerta, el Mesías vendrá. Debido a esta tradición, ante ella se realizan oraciones y lamentaciones. Incluso los musulmanes que estaban al tanto de la tradición de la venida del Mesías desde esta puerta decidieron construir un cementerio musulmán adyacente a la puerta en la creencia de que el Mesías es un sacerdote y no podrá contaminarse de las tumbas y por lo tanto no podrá atravesarlo.

Puerta de Herodes



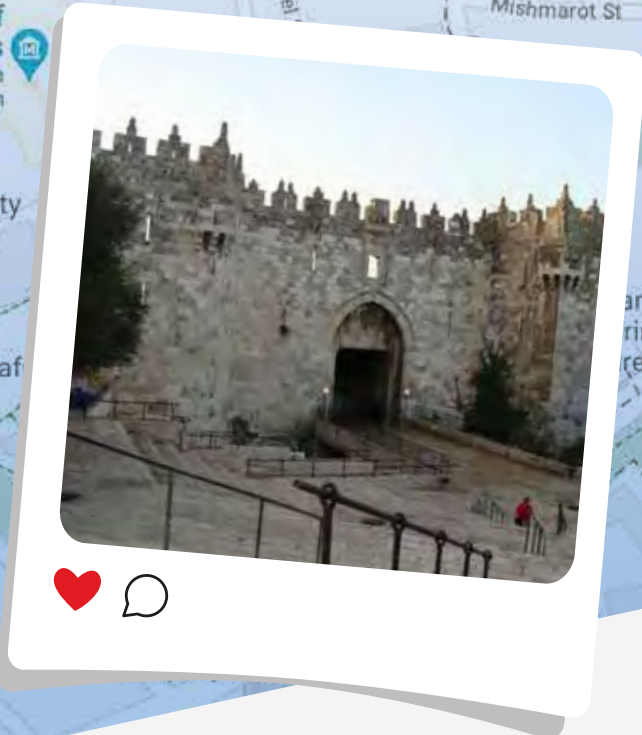
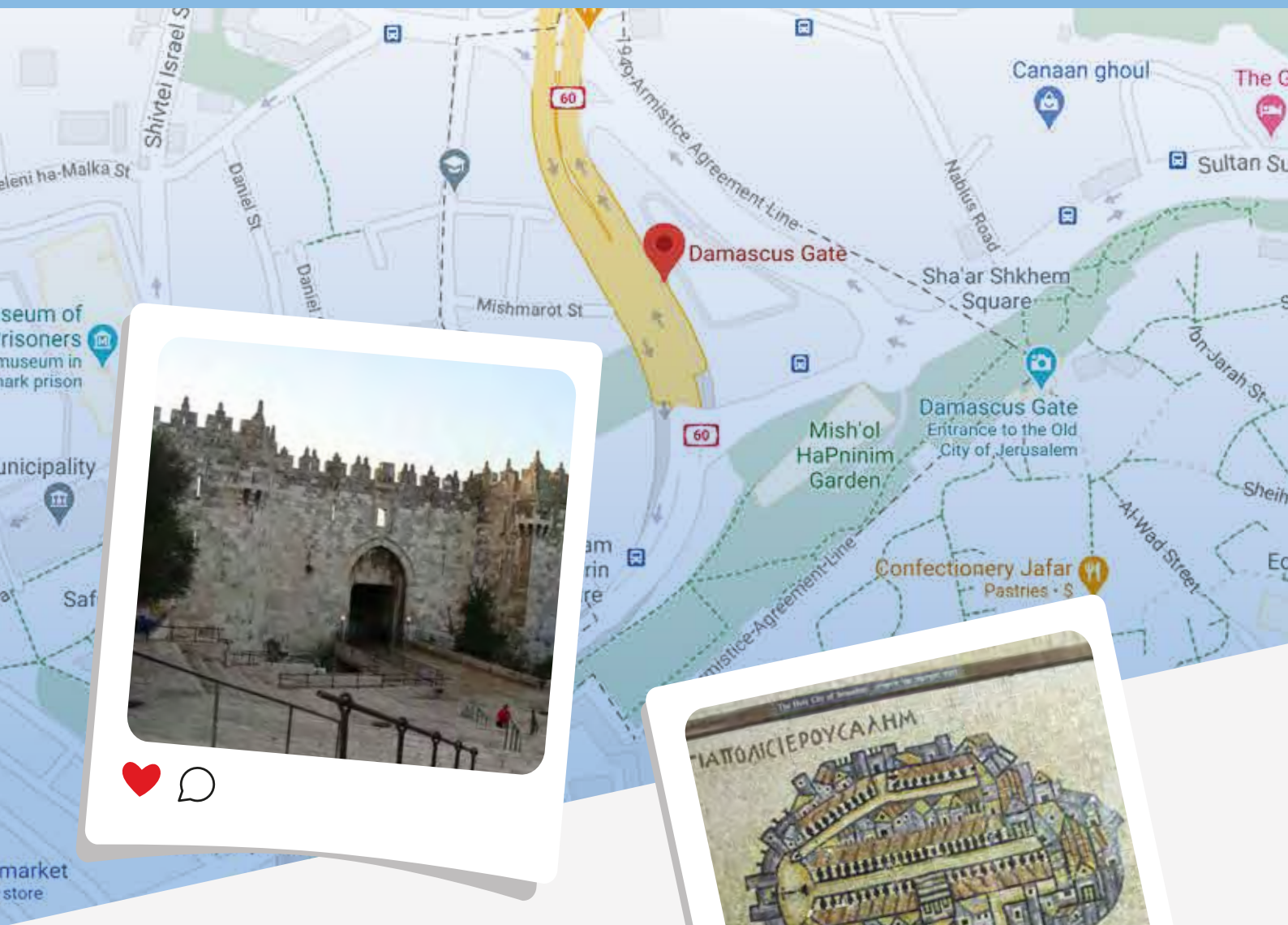
Una de las puertas de la Ciudad Vieja, que da al Barrio Musulmán. Cercano a la puerta se encuentra el barrio "El Azahara", que significa flores en árabe, por lo que la puerta se conoce también como "Puerta de las flores"

Puerta de las basuras



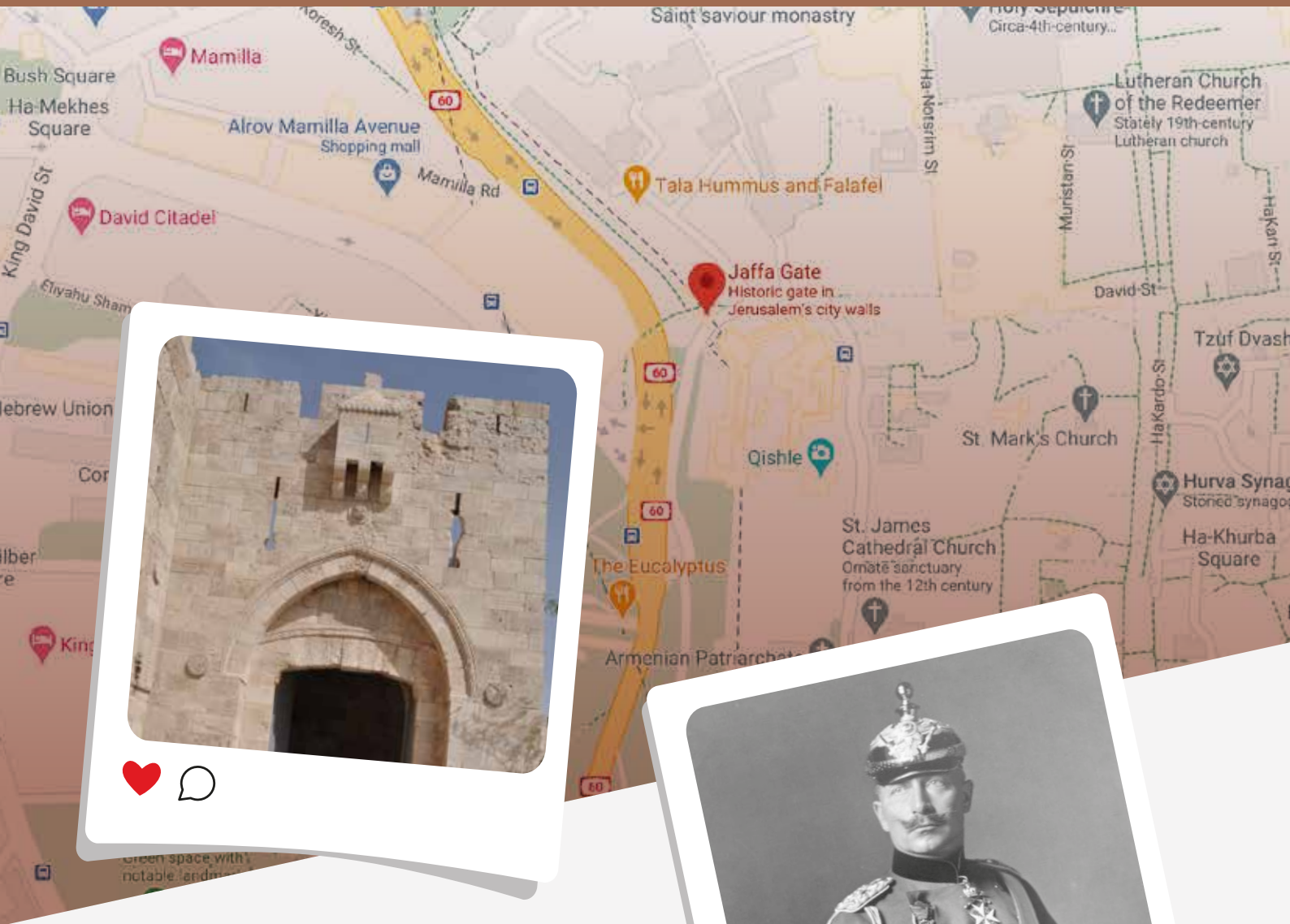
Una de las puertas de la Ciudad Vieja, el nombre también aparece en la Biblia en el Libro de Nejemías, algunos creen que desde esta puerta se sacaba la basura del Templo hacia el Valle de Kidrón, de ahí su nombre. Hoy es la puerta de entrada de autobuses a la explanada del Kotel, como también la salida de vehículos del Barrio Judío.

Puerta de Damasco



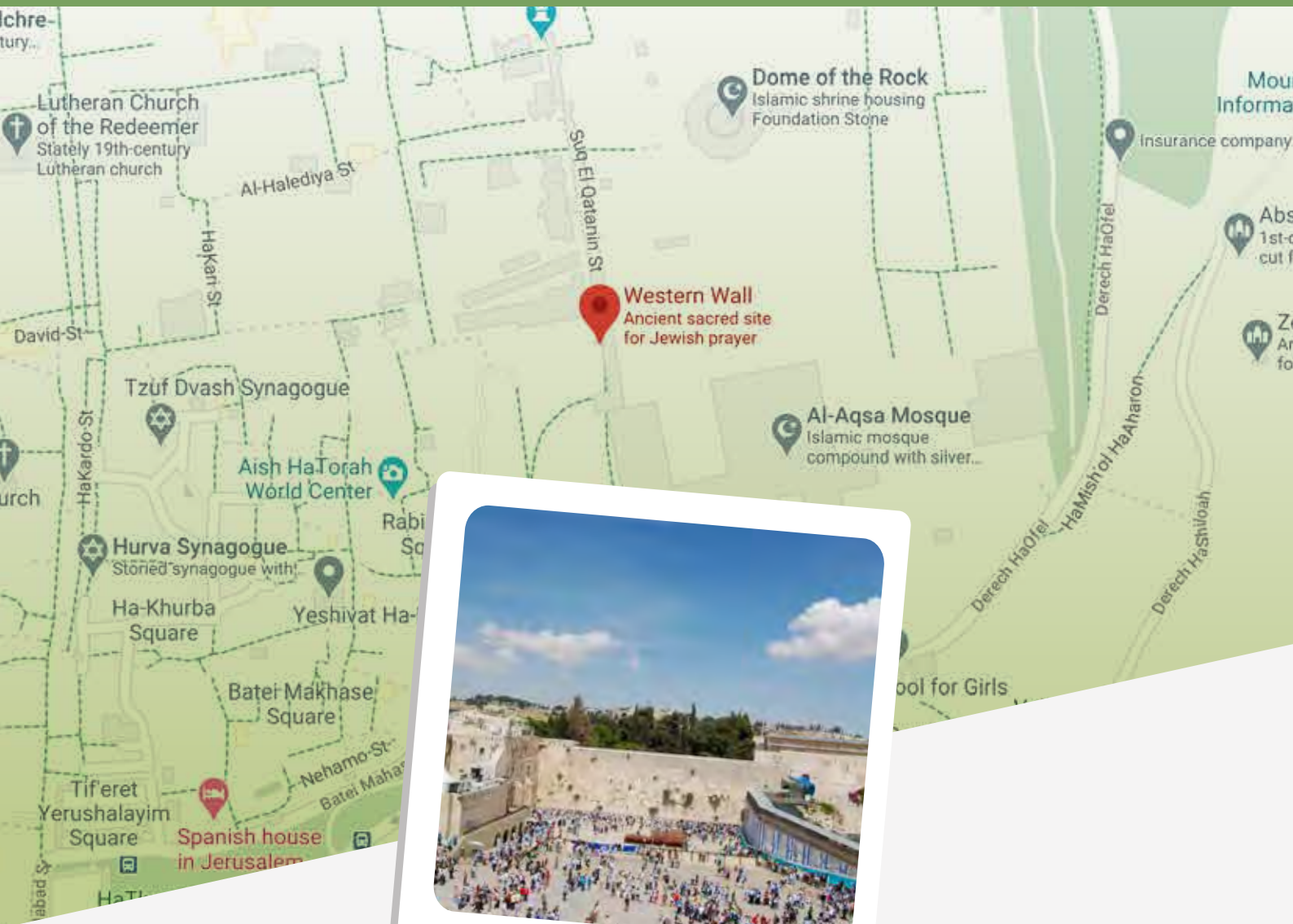
Una de las puertas de la Ciudad Vieja que da al Barrio Musulmán, algunos dicen que es la más hermosa de todas las puertas. En árabe se llama "Bab al-Amud", Puerta de la Columna, a nombre de una columna que existió allí en el pasado. En árabe lleva el nombre del camino que salía de la puerta hacia el área de la ciudad de Nablus. En inglés, y en español, la puerta se llama Damasco a nombre del camino que sale en dirección norte. Debajo de esta puerta se descubrió una puerta y una plaza romana, e incluso hay una mención de la puerta en el mapa de Madaba

Puerta de Jaffa




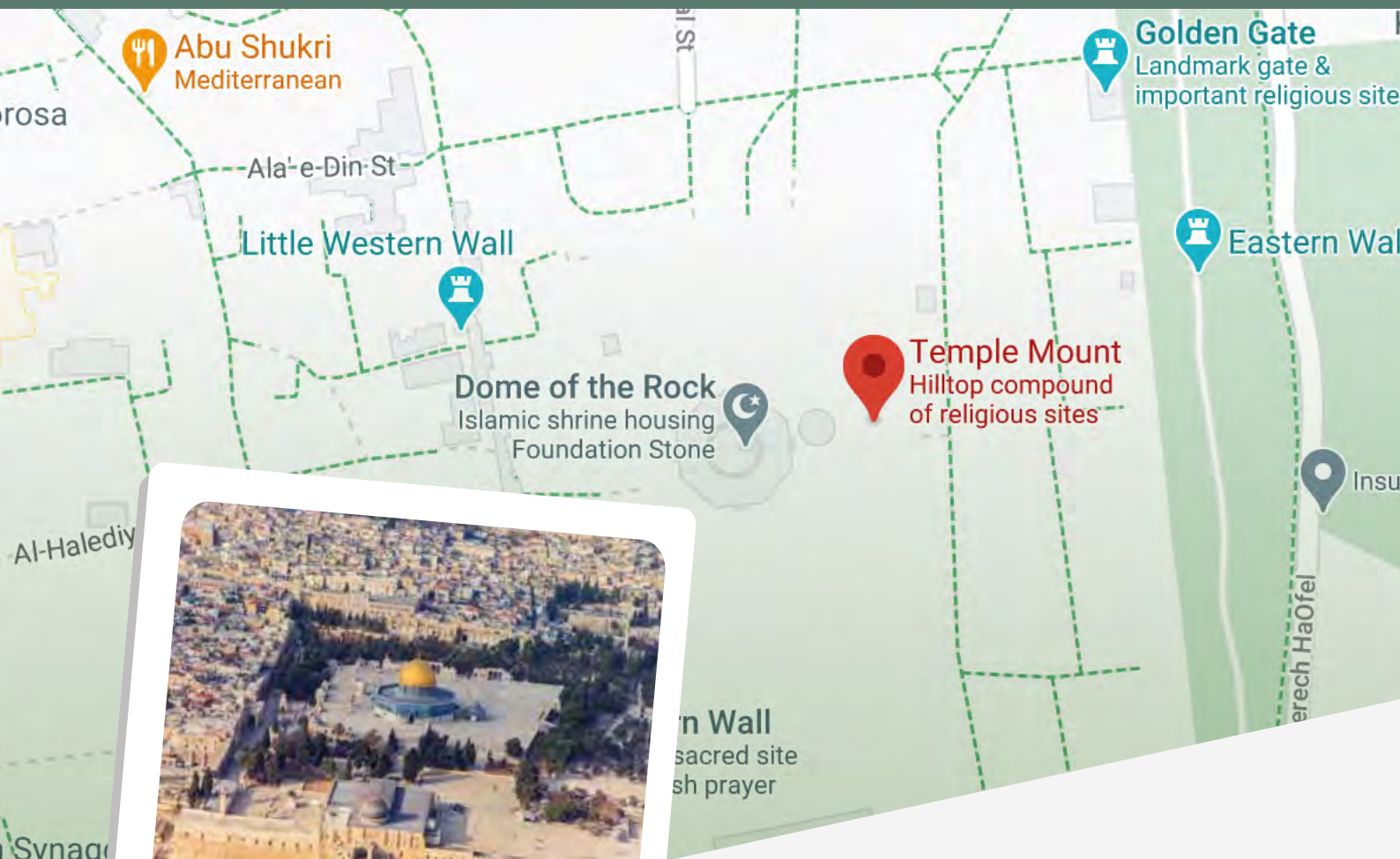
Una de las puertas de la Ciudad Vieja, da hacia el Barrio Cristiano, una puerta principal y fortificada desde la cual salía el camino a la ciudad de Jaffa, que era la principal ciudad portuaria de la Tierra de Israel. También llamado "Bab al Jalil" - Bab al Jalil, puerta de Hebrón, que conduce a Hebrón, donde está enterrado el Jalil, "el Amigo" que es nuestro patriarca Abraham enterrado en Hebrón. Los cruzados la llamaron la Puerta de David siguiendo la identificación de la ciudadela como la "Torre de David" y el nombre de la puerta adyacente en honor al Rey David. Cerca de la puerta hay una brecha en la muralla en honor al emperador Guillermo II, que llegó en 1898 y entró en la Ciudad Vieja con su carroza.

Muro de las Lamentaciones



Uno de los cuatro muros de contención del Monte del Templo desde el período del Segundo Templo hasta la actualidad, según la tradición hay una santidad especial en el Muro Occidental y por lo cual durante cientos de años los judíos oran junto a él. Hace unos 800 años, se construyó el barrio de Mughrabi adyacente al Muro de la Lamentaciones. El acceso era por un callejón estrecho y allí rezaban. Entre 1948 y 1967 (desde el establecimiento del estado y hasta la Guerra de los Seis Días), el acceso de judíos al Muro estaba prohibido. Después de la Guerra de los Seis Días, se permitió el acceso y la plaza del Muro de las Lamentaciones se amplió para beneficio de los fieles de todo el mundo.

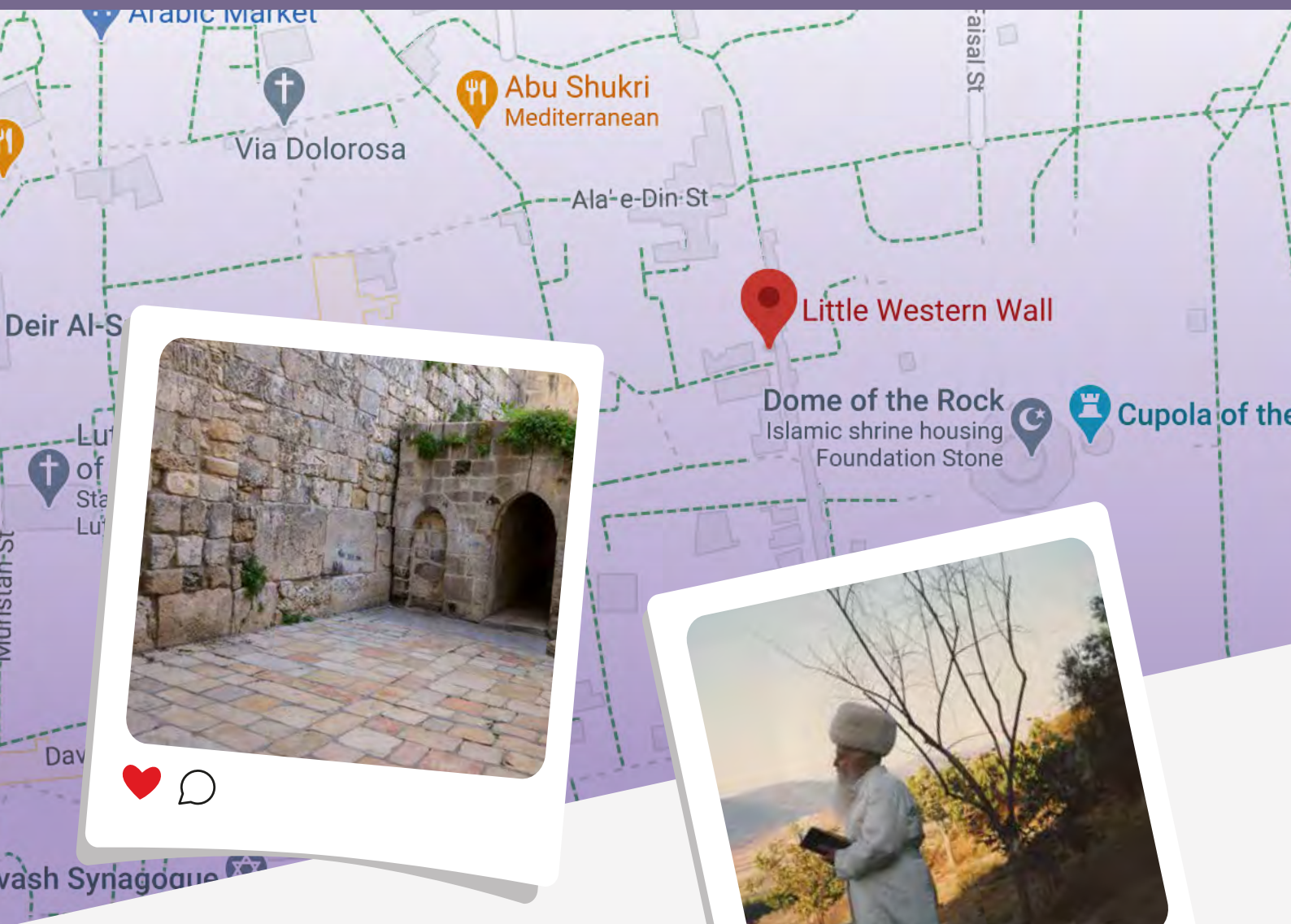
Monte del Templo



En los años siguientes, se llevaron a cabo discusiones sobre el tema de la administración en el Monte, después de lo cual el gobierno israelí decidió, por recomendación del entonces ministro de Defensa Moshe Dayan y respondiendo a diversas presiones, transferir el control del complejo al Waqf musulmán (jordano) y el retiro de los símbolos de soberanía israelí (por. Ej. Un seminario establecido en el sitio por el rabinato militar). El rabino Goren intentó librar una lucha pública contra esta decisión, pero sin éxito. Hoy alberga edificios musulmanes (Mezquita Al-Aqsa, Mezquita Omar, Mezquita Marwan y la Cúpula Dorada) y está administrado por el Waqf jordano

El lugar más sagrado para los judíos, las tradiciones vinculan eventos bíblicos como el sacrificio de Isaac a la montaña y, por lo tanto, también se la llama Monte Moriá. El primer y segundo templos se construyeron en el Monte. Cuando los judíos rezan 3 veces al día, se vuelven hacia él desde todo el mundo. En la Guerra de los Seis Días, conquistaron fuerzas de los paracaidistas de las FDI el Monte del Templo y su comandante, Mota Gur, lo afirmó, en una declaración grabada en la memoria nacional: "El Monte del Templo está en nuestras manos".

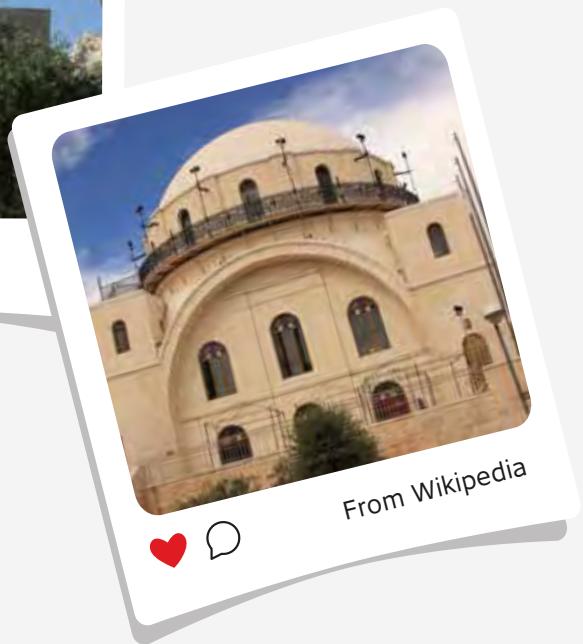
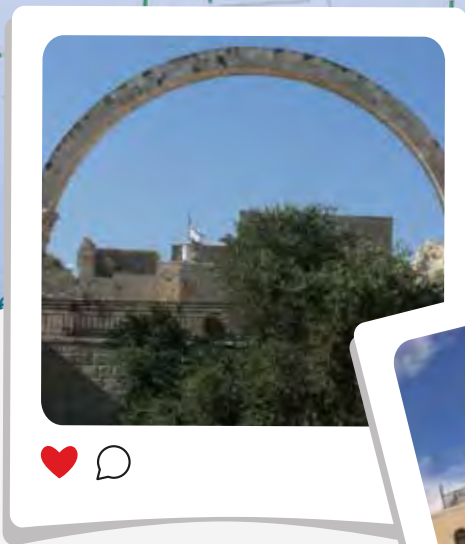

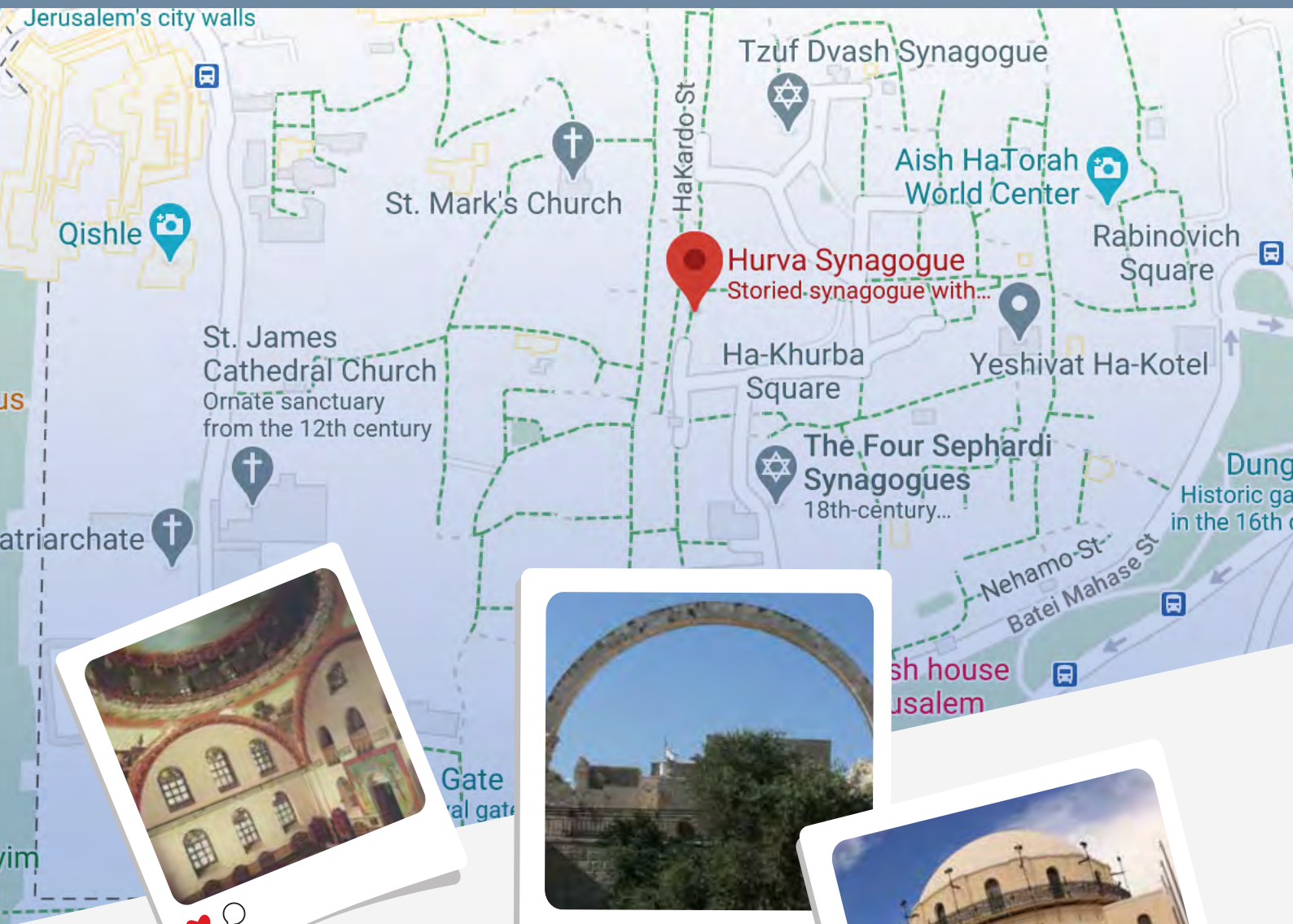
El pequeño Muro



Parte del Muro Occidental de 488 m de largo. Este es un lugar expuesto sin construcciones, donde se puede llegar y rezar frente a las piedras del Muro Occidental. Ubicado en el Barrio Musulmán.

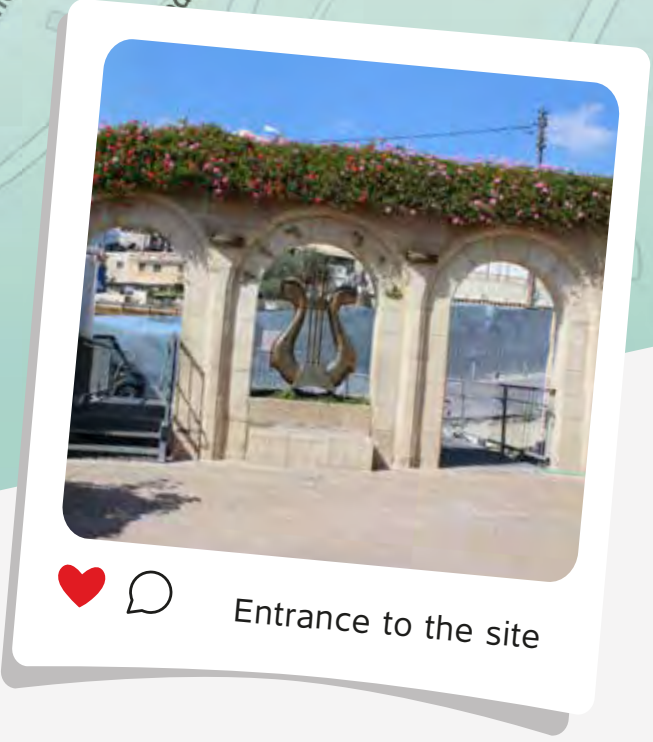
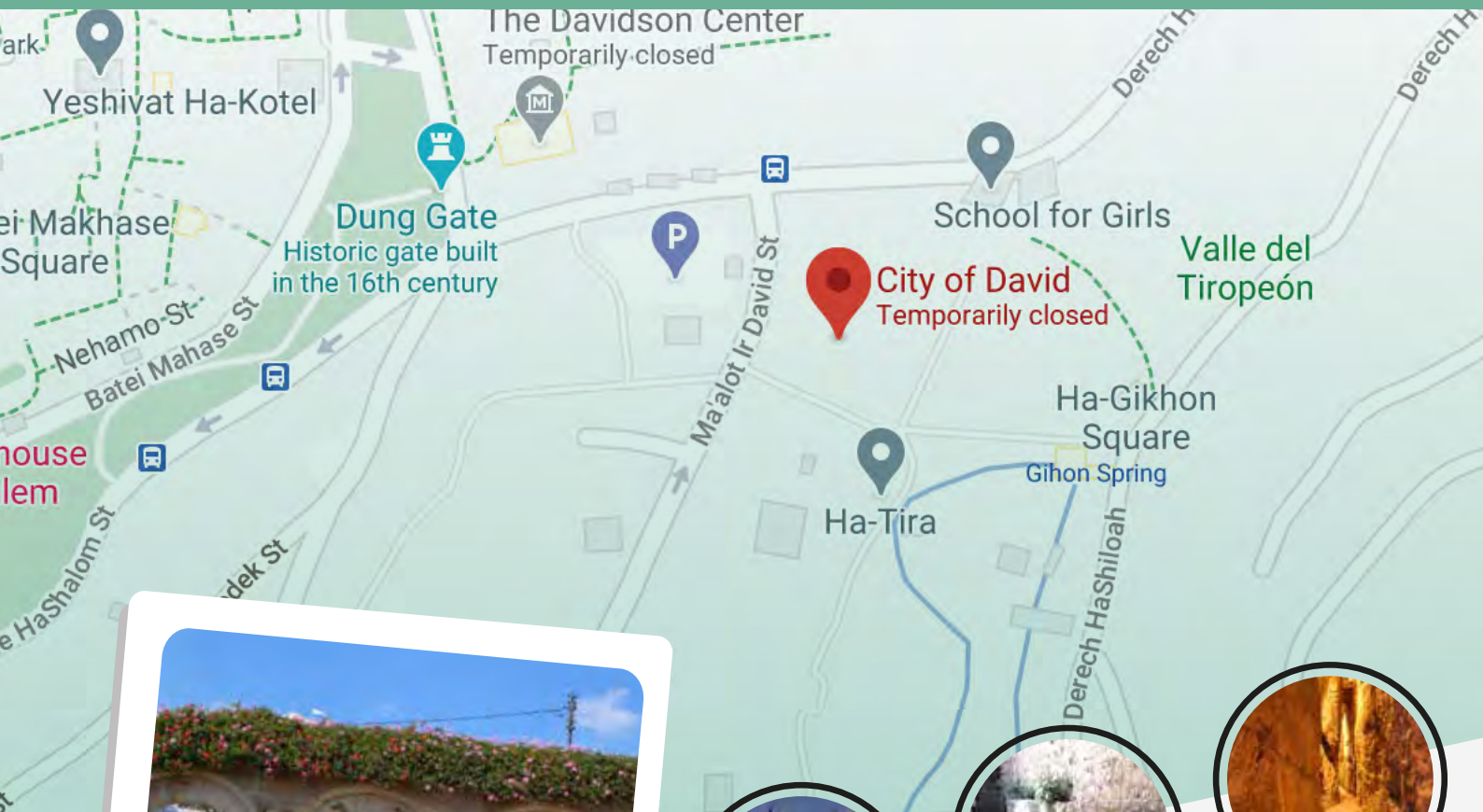
Rabino Getz - El rabino cabalista sefardí, que encabezó la Ieshivá de los cabalistas Bet El, recibió el nombramiento de Rabino del Muro de las Lamentaciones en 1969 y desde entonces ha estado allí la mayor parte del día, cuidando los grupos de rezo y los fieles, promoviendo la excavación y construcción del sitio de los "túneles del Muro de las Lamentaciones". El rabino ejerció este cargo hasta el día de su muerte en 1995. (23 Elul 5755)

Sinagoga Hajurbá



Una impresionante y amplia sinagoga asquenazí que fue destruida y construida varias veces en el centro del Barrio Judío. Su historia comenzó con la alíá del rabino lehudá el Jasid, su construcción fue terminada en el siglo XIX por un grupo de alumnos del Gaón de Vilna y destruida por la Legión Árabe después de la conquista de la Ciudad Vieja en 1948. Fue reconstruida por tercera vez a principios del siglo XXI.


La Ciudad de David




Entrance to the site



Area G
©Ron Peled



Shiloach Pool
©Daniel Ventura


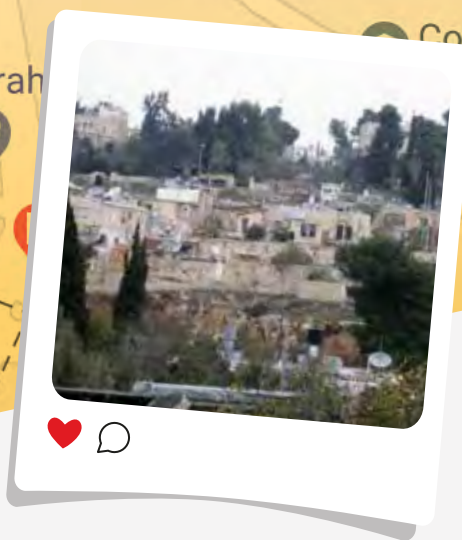
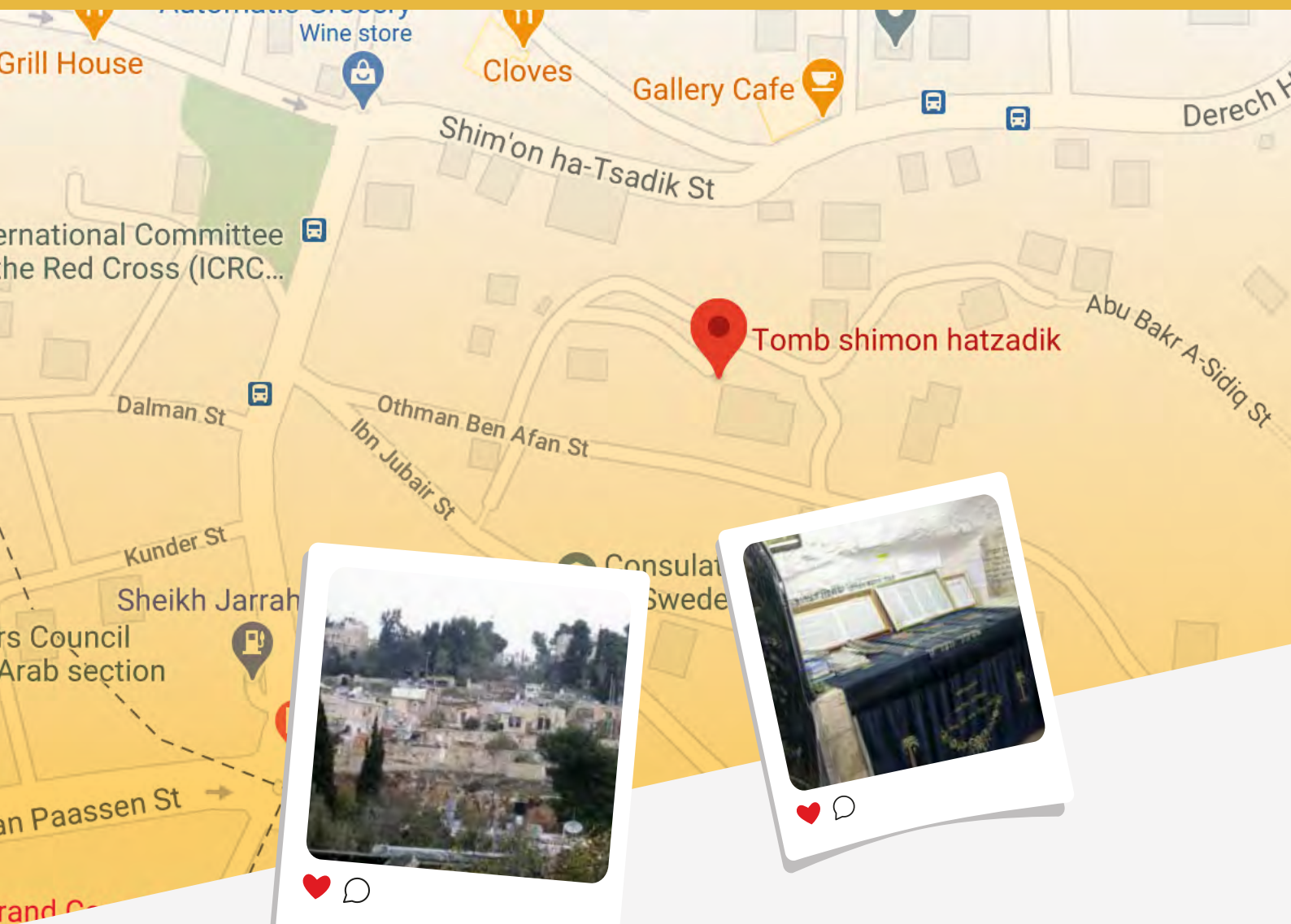


Chikyahu's Tunnel

un sitio arqueológico que cuenta la historia de la antigua Jerusalén en los días del rey David. El rey David establece a Jerusalén como su capital. Y desde entonces comienza la historia de Jerusalén como ciudad capital.

En el sitio existe evidencia arqueológica de residencia desde la Edad del Bronce hasta mediados de la Edad Media. E incluye hallazgos que dan fe de un asentamiento judío monárquico en los días del Primer Templo. Hoy el lugar es un sitio turístico y un barrio residencial.

La Tumba de Shimón el Justo y el barrio

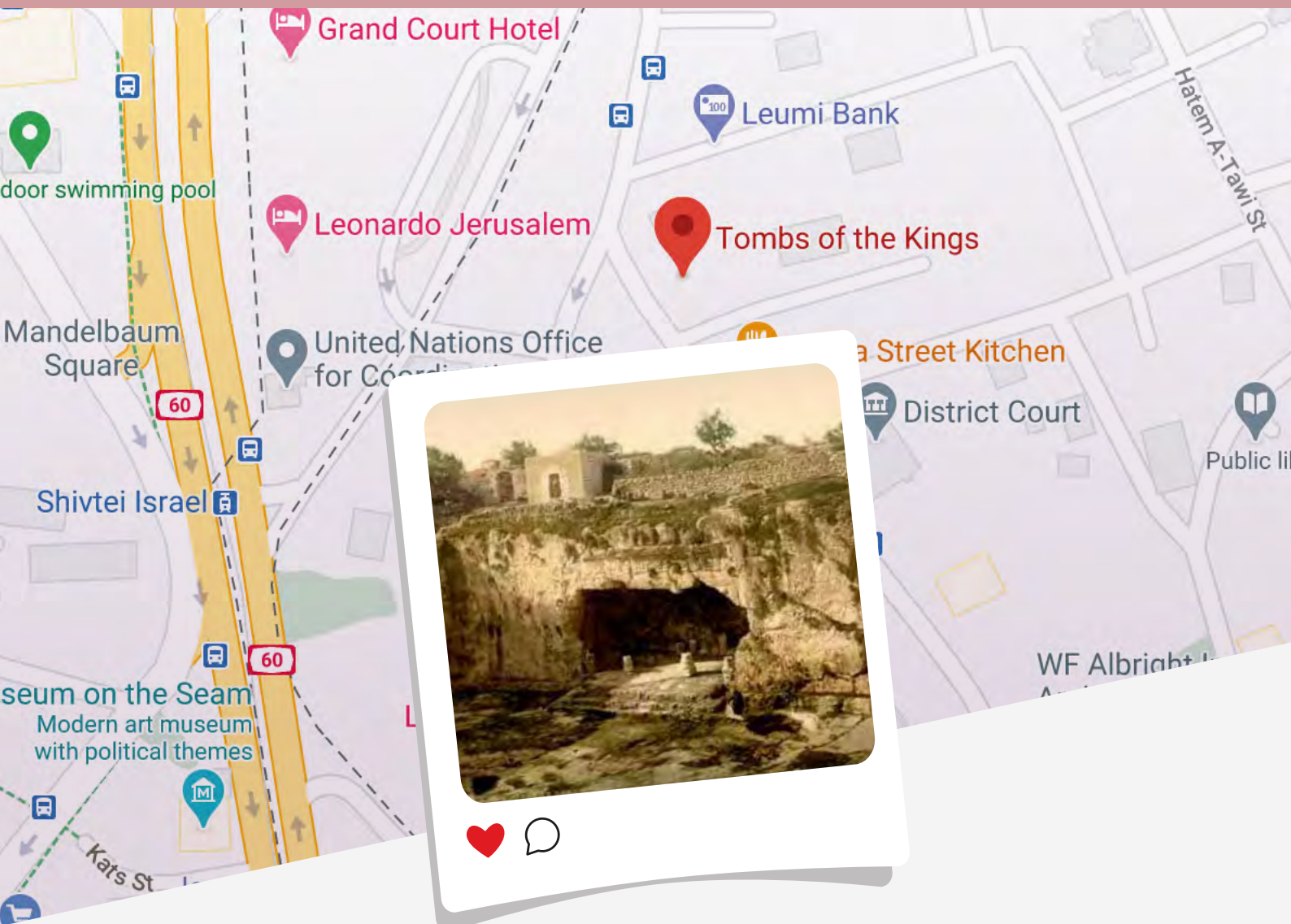


Una cueva funeraria ubicada en el barrio de Shimón el Justo. Según la tradición, allí están enterrados Shimón el Justo y sus discípulos. La cueva fue comprada por el Comité de la Comunidad Sefaradí en Jerusalén en 1875. Ya en la época otomana, los judíos de Jerusalén solían realizar allí una ceremonia de Jálake (corte del pelo a niños de 3 años) y rezar allí y celebrar el Lag B'Omer, pero tenían que pagarle a un árabe para que permitiera atravesar por su campo de camino a la tumba. Con el tiempo, se compraron terrenos para la construcción de casas alrededor de la tumba y se construyó allí un barrio judío que funcionó de forma continua durante unos 94 años.

Durante la Guerra de la Independencia, los británicos anunciaron que no podían proteger a los judíos y se vieron obligados a irse de un día al otro. Durante años, el barrio permaneció deshabitado hasta principios del siglo XXI cuando se redimieron las casas. Hoy en día, hay un barrio alrededor del complejo de la tumba y en él viven unas 22 familias.

Shimón el Justo "Shimón el Justo" era uno de los últimos hombres de la Magna Asamblea, Knesset Hagdolá. Él enseñaba, sobre tres principios el mundo está asentado, sobre la Torá, sobre el servicio divino y sobre los actos de benevolencia " (Pirkei Avot, Capítulo 1, Mishná B)

Las tumbas de los reyes

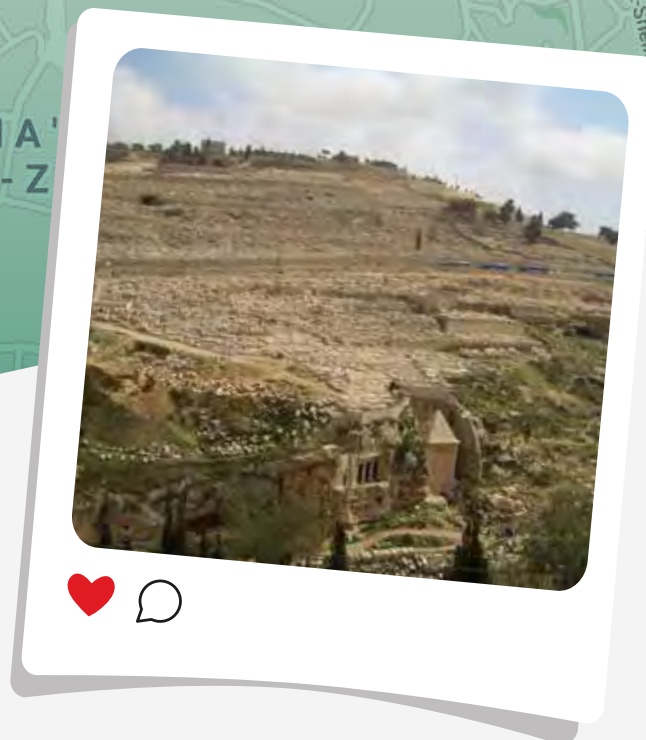
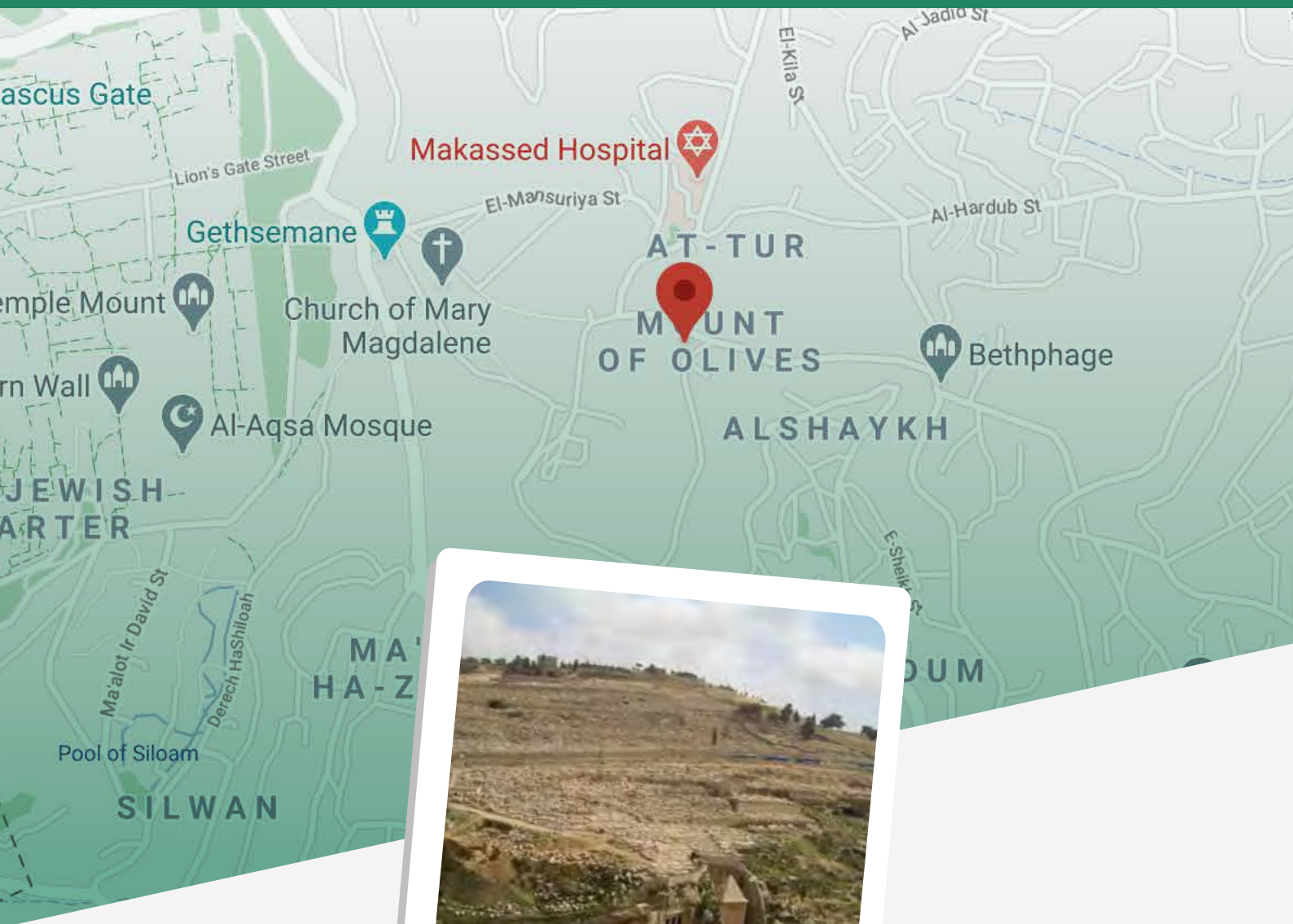


Una tumba familiar magnífica del período del Segundo Templo, según los investigadores, se piensa que la tumba pertenecía a la familia de la reina Helena. En el siglo XIX, excavó en el lugar Félicien de Saulcy un arqueólogo francés que llevó los sarcófagos (ataúdes) al Louvre (museo en Francia). En uno de los sarcófagos está el nombre de la reina Elena, lo que testimonio que el lugar es una tumba judía antigua. A la entrada de la tumba hay grandes baños rituales, mikve, utilizadas por los peregrinos a Jerusalén. En el año 1874, la francesa Berta Levy compró el lugar con la ayuda del consulado francés y lo donó a los rabinos de Jerusalén para dejar el lugar en manos judías. Por diversas razones el complejo está registrado a nombre del Consulado francés y hoy en día hay pleitos por la propiedad del mismo para volverlo a manos judías.

Reina Helena- En la Guemará se menciona que se convirtió al judaísmo con sus hijos al final del período del Segundo Templo. Llegó de Adiabene (Jadaieb, Irak) y llevó comida a los residentes de Jerusalén durante el asedio. Donó al Templo una lámpara para ayudar al trabajo de los sacerdotes.

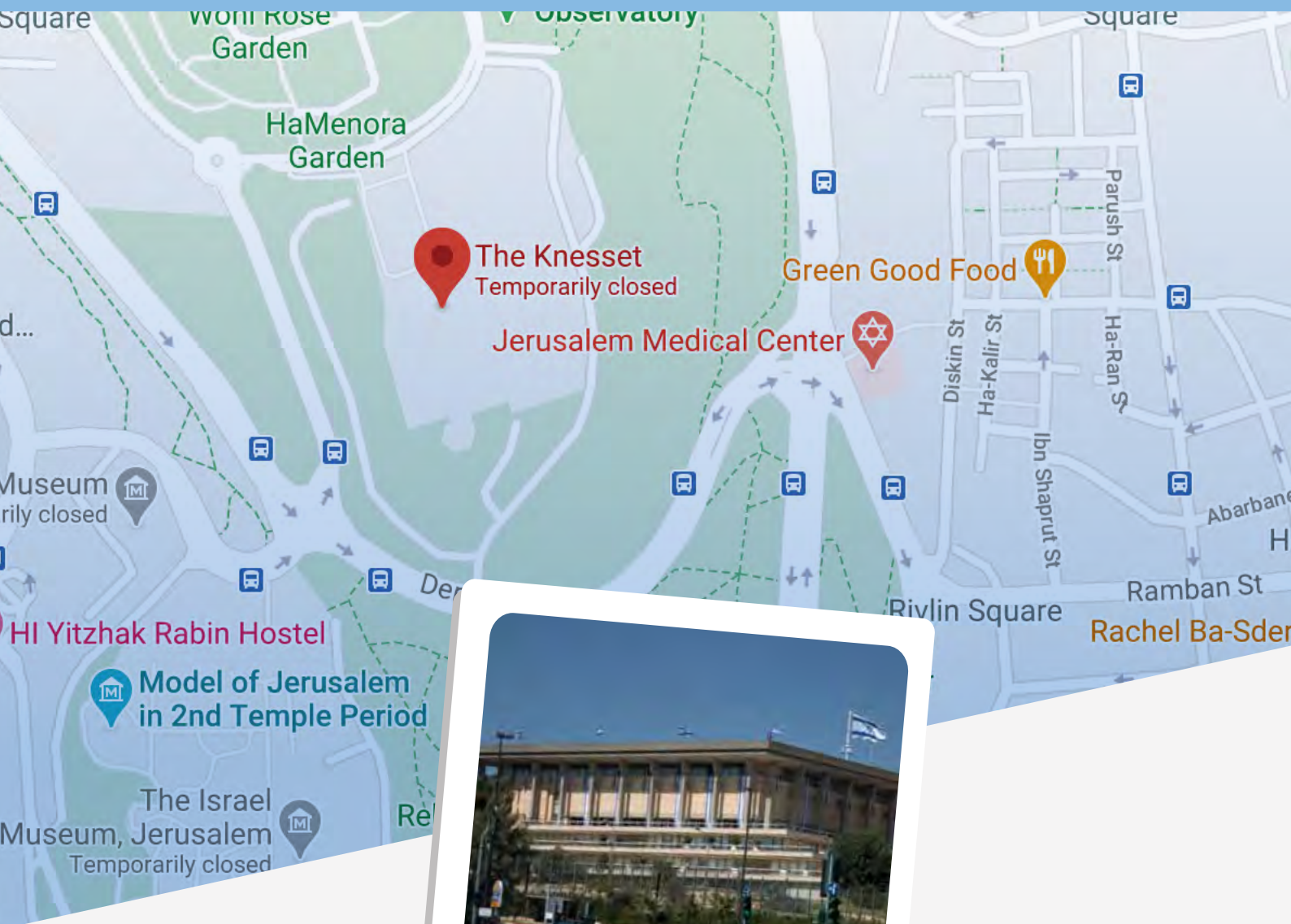
Berta Levy- Una judía francesa que compró la tumba tras lamentar la destrucción provocada por las excavaciones arqueológicas.

Monte de los Olivos



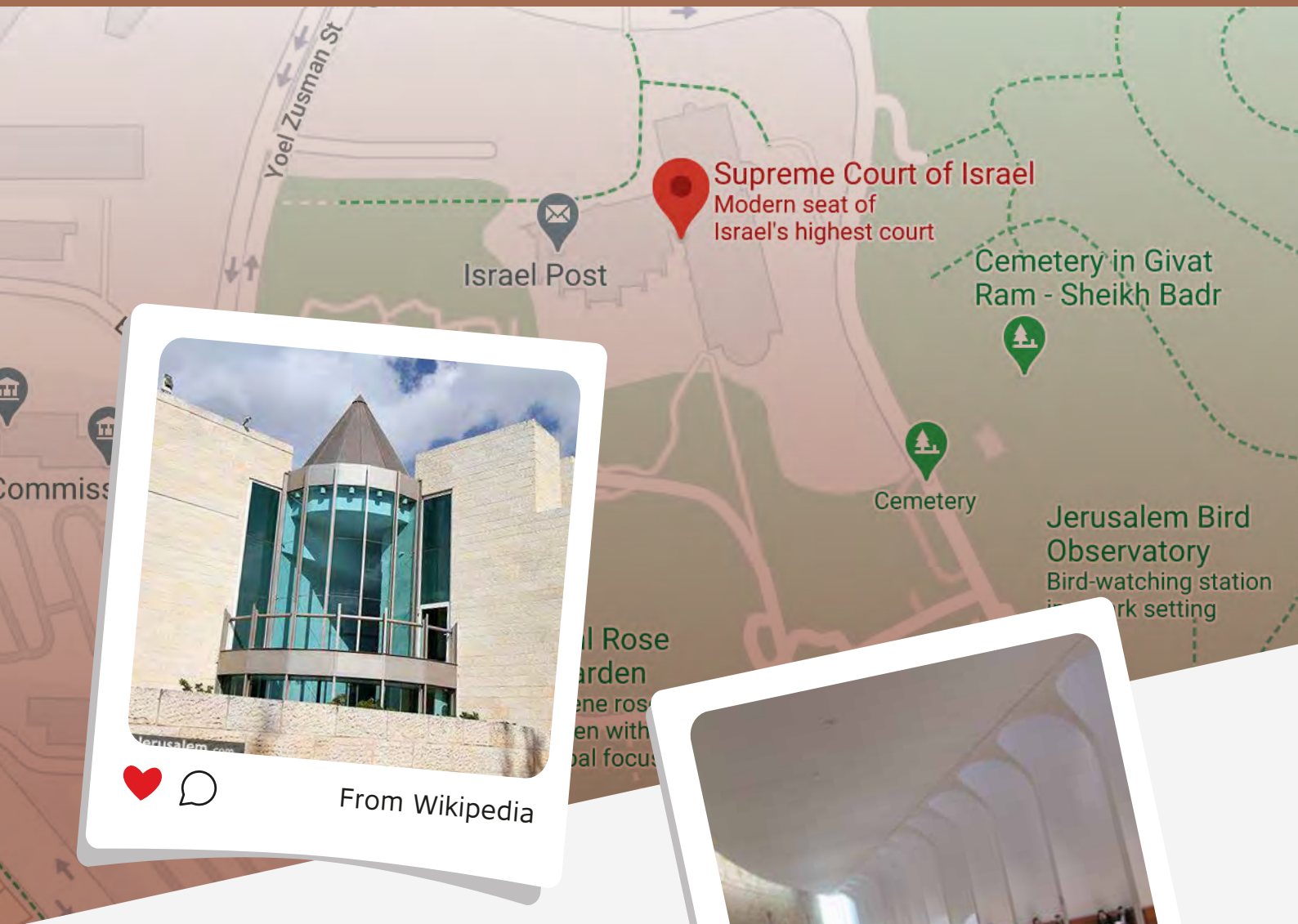
Una montaña con muchas menciones en la Biblia y la Mishná, a ella llegaban los judíos durante el período del Templo para enviar el sacrificio expiatorio al desierto, y lugar en el cual el Sumo Sacerdote preparaba las cenizas de la vaca roja para purificar al pueblo de Israel. En los periodos en los cuales no se permitía a los judíos entrar en la Ciudad Vieja, se paraban y lloraban en la montaña. En la montaña se encuentra el cementerio judío más antiguo del mundo, donde grandes hombres de Israel han sido enterrados a lo largo de las generaciones. Hay tradiciones que santifican la montaña tanto para la religión cristiana como para la musulmana.

La Knesset de Israel



El Parlamento del Estado de Israel es el Poder Legislativo. Con la intención de conectarse con la tradición de Israel, se decidió que el parlamento se llamaría Knesset a nombre de la Gran Knesset, que funcionó durante el período del Templo y cuyos miembros eran 120 ancianos. La Knesset en Israel también tiene 120 miembros legisladores. La Knesset se estableció el 15 de Shvat del 5709 (14 de febrero de 1949). La familia Rothschild donó el dinero para la construcción del edificio de la Knesset. En un concurso de arquitectura se decidió que la forma del edificio sería como un templo jónico porque Grecia es considerada la cuna del sistema democrático.

La Suprema Cortede Justicia



Supreme Court of Israel
Modern seat of
Israel's highest court

Israel Post

Cemetery in Givat
Ram - Sheikh Badr

Cemetery

Jerusalem Bird
Observatory
Bird-watching station
in park setting

Il Rose
garden
ene ros
en with
al focus

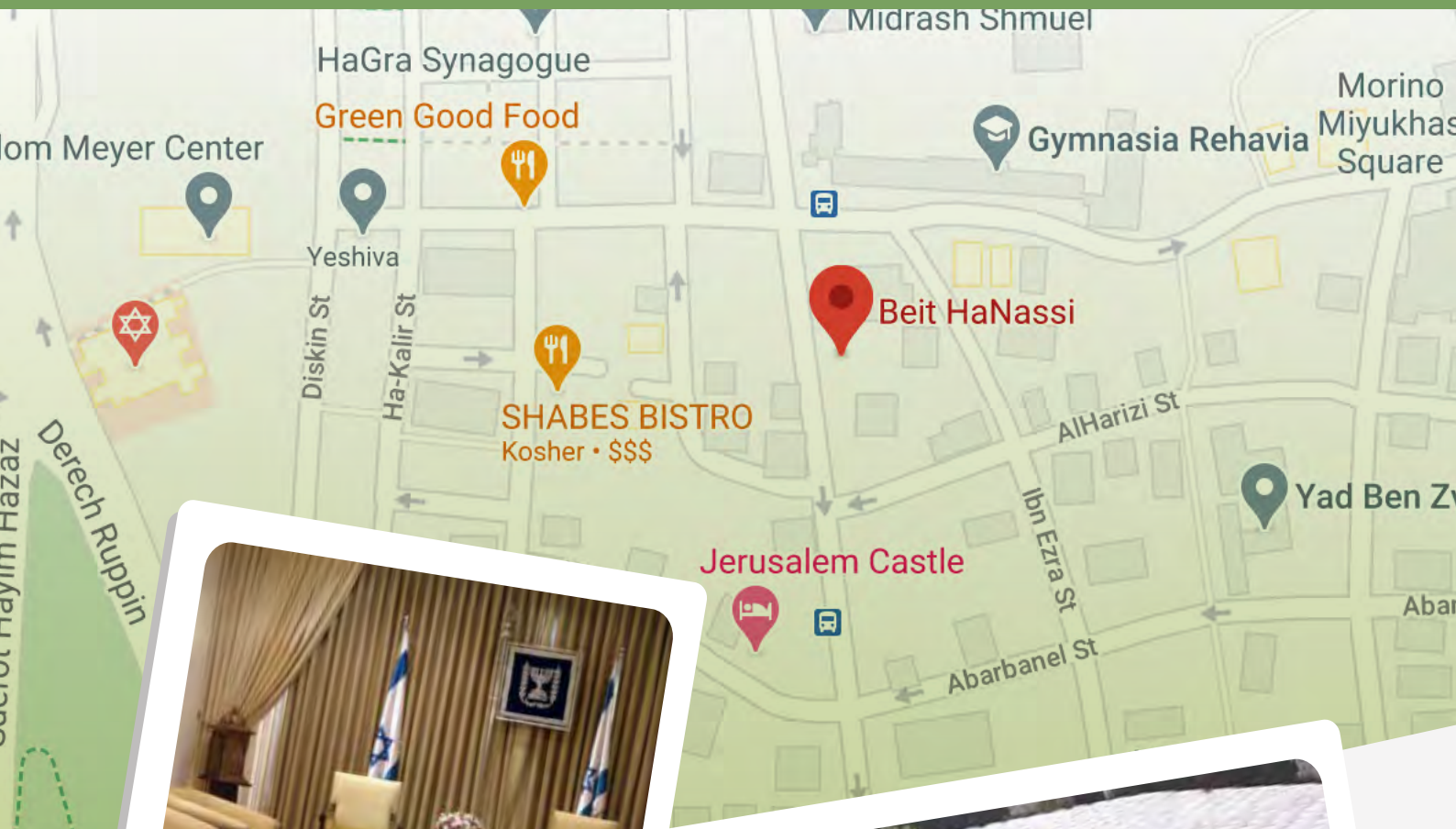


From Wikipedia



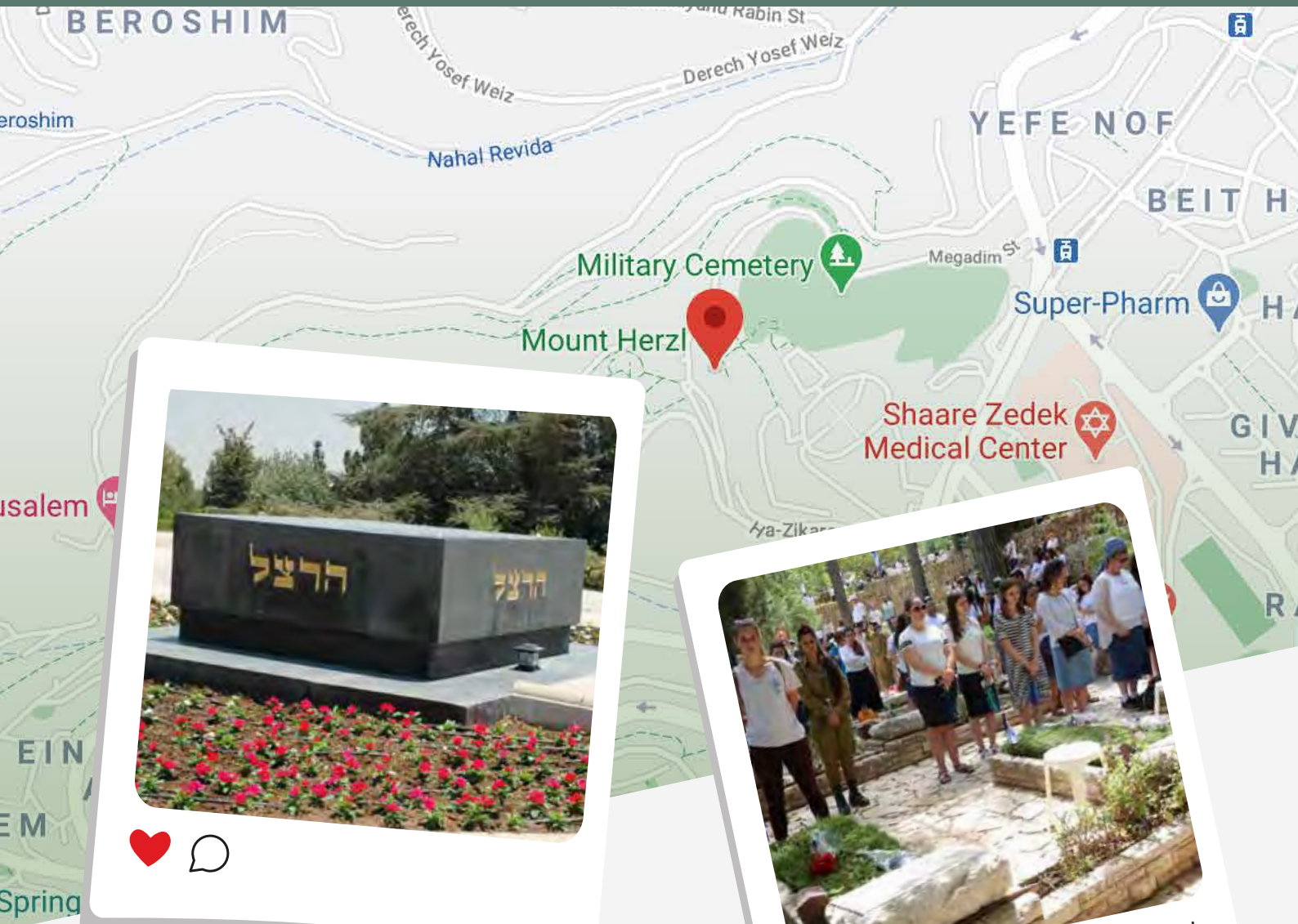
La más alta institución judicial del Estado de Israel, la Suprema Corte de Justicia está formada por 15 jueces. El diseño de la estructura, que incluye vidrio y líneas rectas, refleja el versículo 12 de Salmos cap. 85: "La verdad de la tierra florecerá y la justicia del cielo se reflejará", por lo que hay muchos reflejos.

La Residencia Presidencial



La residencia oficial de los presidentes del Estado de Israel. Se encuentra en el barrio de Talbíe desde 1971. Fue construido en el estilo arquitectónico del brutalismo en el cual se usan líneas rectas y hormigón descubierto por varios arquitectos. Las puertas fueron diseñadas por Bezalel Schatz.

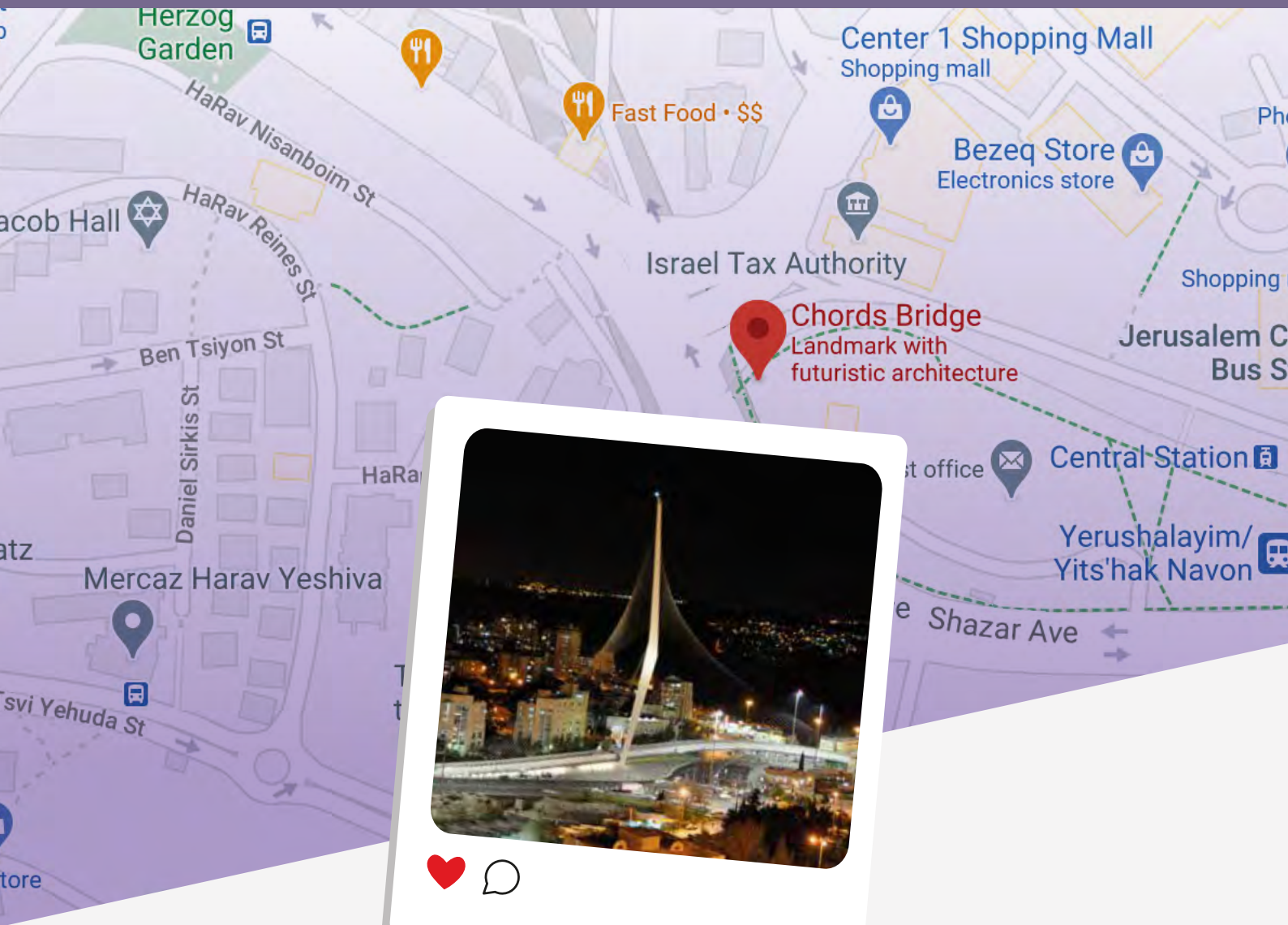
Monte Herzl



También se llama el Monte del Recuerdo, en la montaña se encuentra el Cementerio Militar oficial y el Area de los Grandes de la Nación de Israel y el Museo Yad Vashem. En el Día del Recuerdo de los Caídos en la guerras de Israel, se lleva a cabo una ceremonia en presencia de los jefes de estado y del ejército y decenas de miles de padres dolientes. Al finalizar el Día del Recuerdo, se realiza otra ceremonia en la que se iza la bandera a lo alto del mástil y se comienza el Día de la Independencia. En esta ceremonia se encienden antorchas para marcar la transición entre la Memoria y la Resurrección de la Nación y en ella actúan muchos artistas.

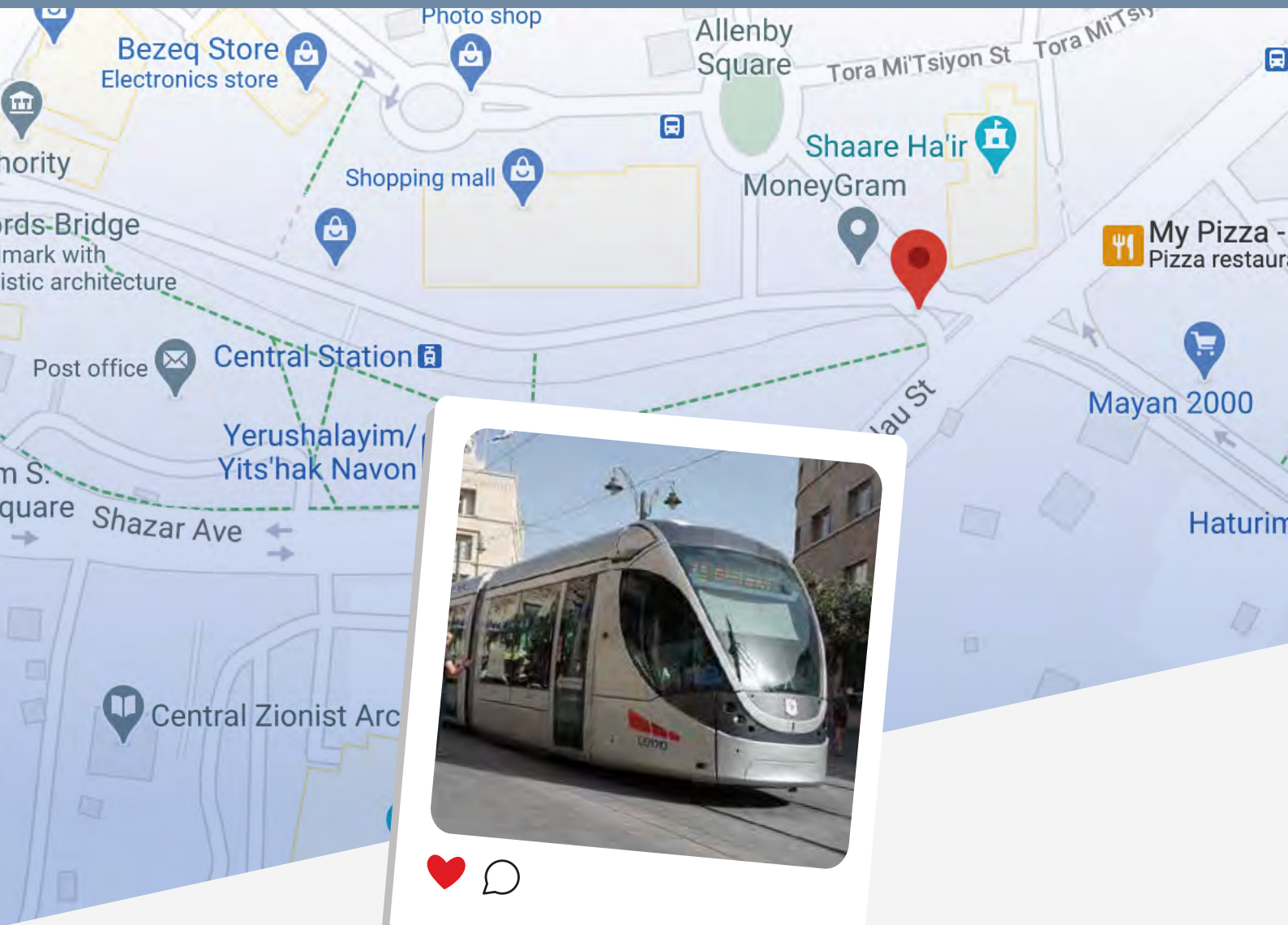
Benjamin Zeev Herzl- El propulsor del Estado Judío y fundador del Congreso Sionista escribió libros en los que detallaba su visión del estado en camino.

El Puente atirantado



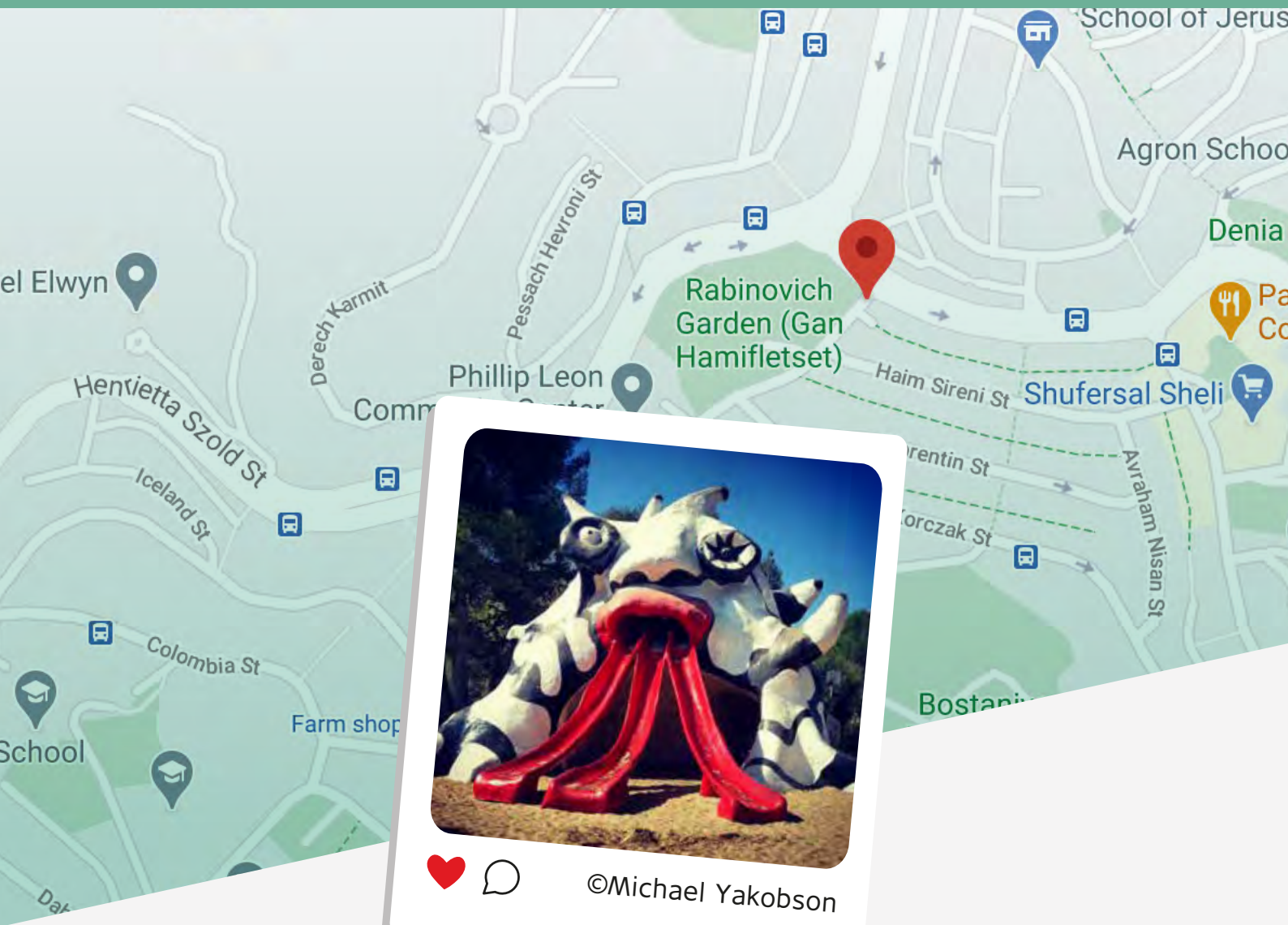
Fue construido como parte del proyecto del tranvía en Jerusalén, sobre el que este viaja por encima de la carretera de entrada a la ciudad. Este es un puente de cables grande y prominente, construido como parte del proyecto del tranvía, diseñado por el arquitecto Santiago Calatrava en 2008.

El tranvía



Sistema de transporte masivo en Jerusalén, por medio de un tranvía (el primero en Israel). Incluye 3 líneas aprobadas, una línea existente y otras 2 en construcción.

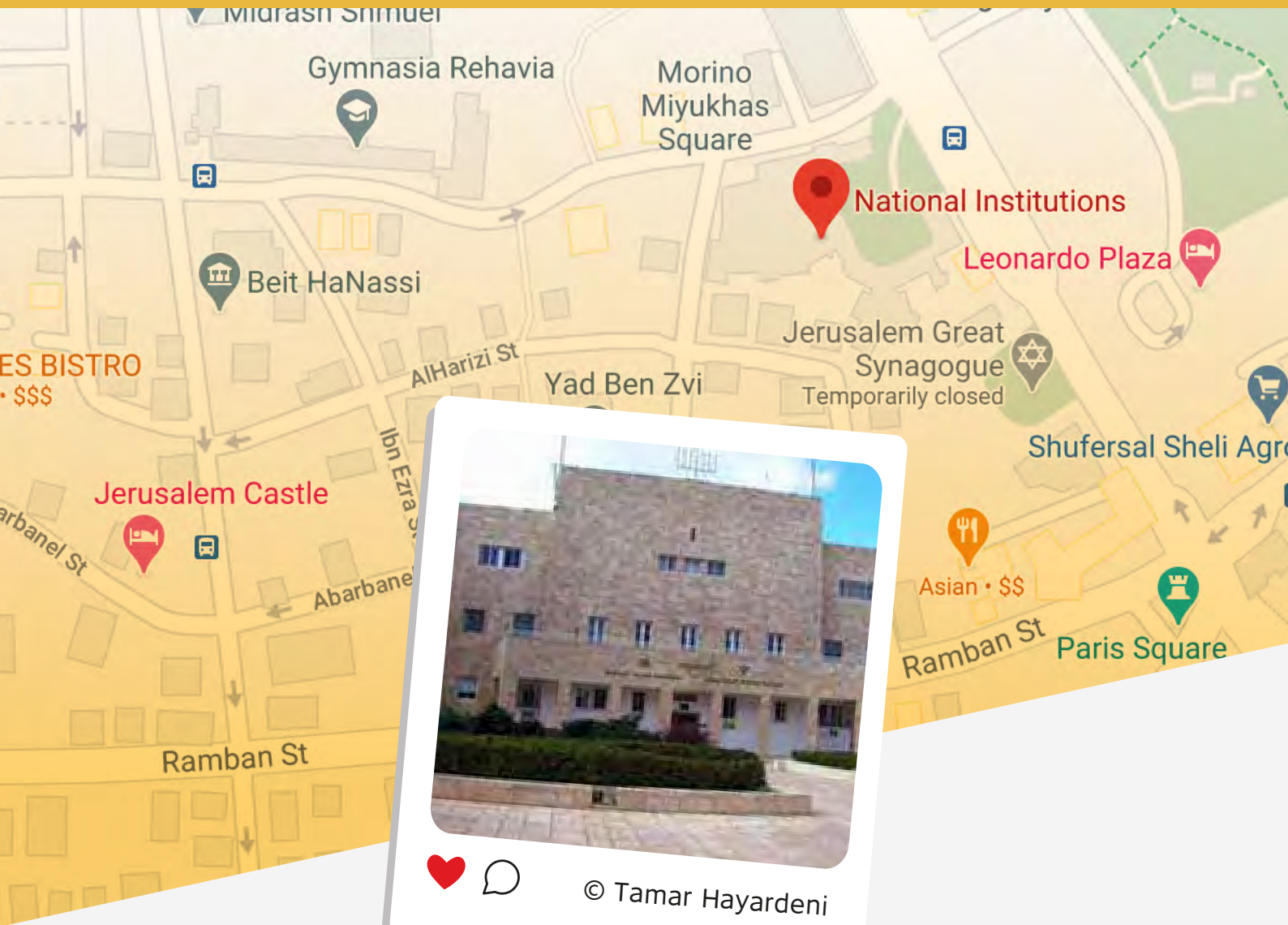
El Monstruo



La escultura del monstruo donde hay 3 toboganes para el disfrute de los niños de Jerusalén, fue realizada por la escultora francesa Niki de Saint Phalle en hormigón en 1972 Colocada en el jardín Rabinowitz en el vecindario de Kiryat lovel, llamado así en honor de quien financió la realización de la escultura.

El monstruo expresa ideas feministas de una mujer fuerte y generosa que domina el parque con sus grandes ojos, el interior de la estatua es similar al útero del que salen los niños, y está pintado de rojo. El monstruo está pintado de blanco y negro como una vaca que alimenta a sus terneros pequeños así una madre que se toma cargo de todas las necesidades de sus hijos. La vista la escultura produce una sonrisa en los rostros de los transeúntes.


Instituciones Nacionales



Un edificio construido por el Movimiento Sionista en Jerusalén antes del establecimiento del Estado para las Instituciones Nacionales: la Organización Sionista Mundial, la Agencia Judía, el KKL y el Keren Hayesod. Estas oficinas fueron el centro neurálgico de los fundadores del estado y allí incluso se produjo el primer ataque durante los acontecimientos que precedieron a la Guerra de la Independencia (11 de marzo de 1948).


Desde el balcón del edificio declararon, los miembros del Consejo Popular (la denominación antigua para aquellos que luego se convertirían en miembros de la Primera Knesset) que estaban sitiados en Jerusalén y no podían llegar a la declaración de independencia en Tel Aviv sobre el establecimiento del Estado de Israel. Debajo del balcón, la multitud estalló en jubilosos bailes de hora. La construcción del edificio fue completada en 1936 por el arquitecto lojanan Ratner, el primer presidente del país, Haim Weizmann, prestó juramento en él, y la oficina del Primer Ministro de Israel estuvo en el edificio hasta 1962.

Bosque Jerusalén




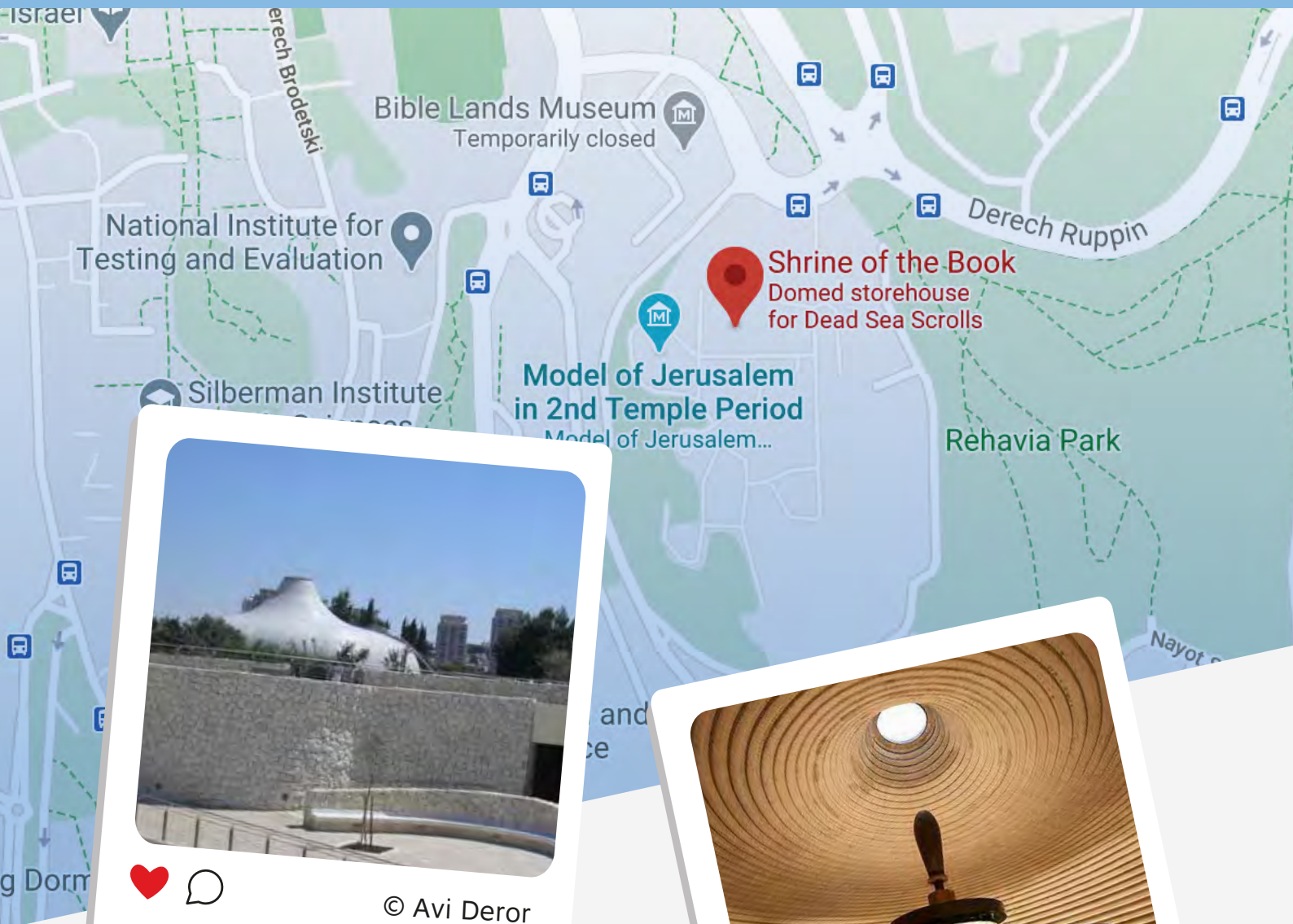
El primer bosque de pinos y cipreses en las montañas de Jerusalén dentro del perímetro de la ciudad, parte del pulmón verde de Jerusalén y preserva los valores naturales del paisaje y el patrimonio y proporciona una solución a las necesidades recreativas y de ocio de los residentes de la ciudad. Fué plantado por el KKL entre 1956-1958

Bosque de la Paz




Un bosque plantado de cipreses, pinos y cedros, entre el paseo del Palacio del Comisionado y Abu Tor, debido a la construcción no queda mucho de este bosque y por lo tanto es importante preservar el mismo como parte del parque metropolitano plantado por el KKL en 1968.

Santuario del Libro



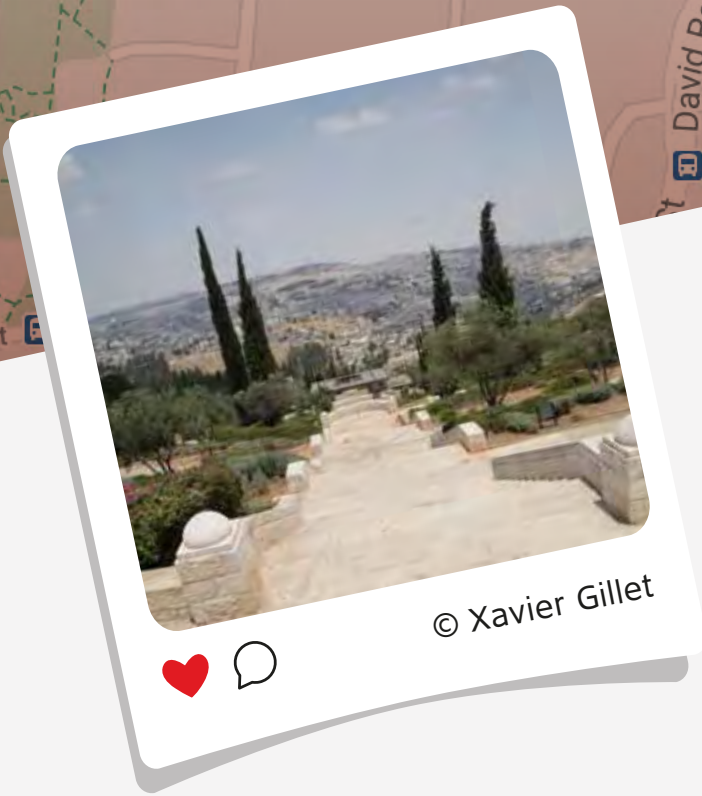
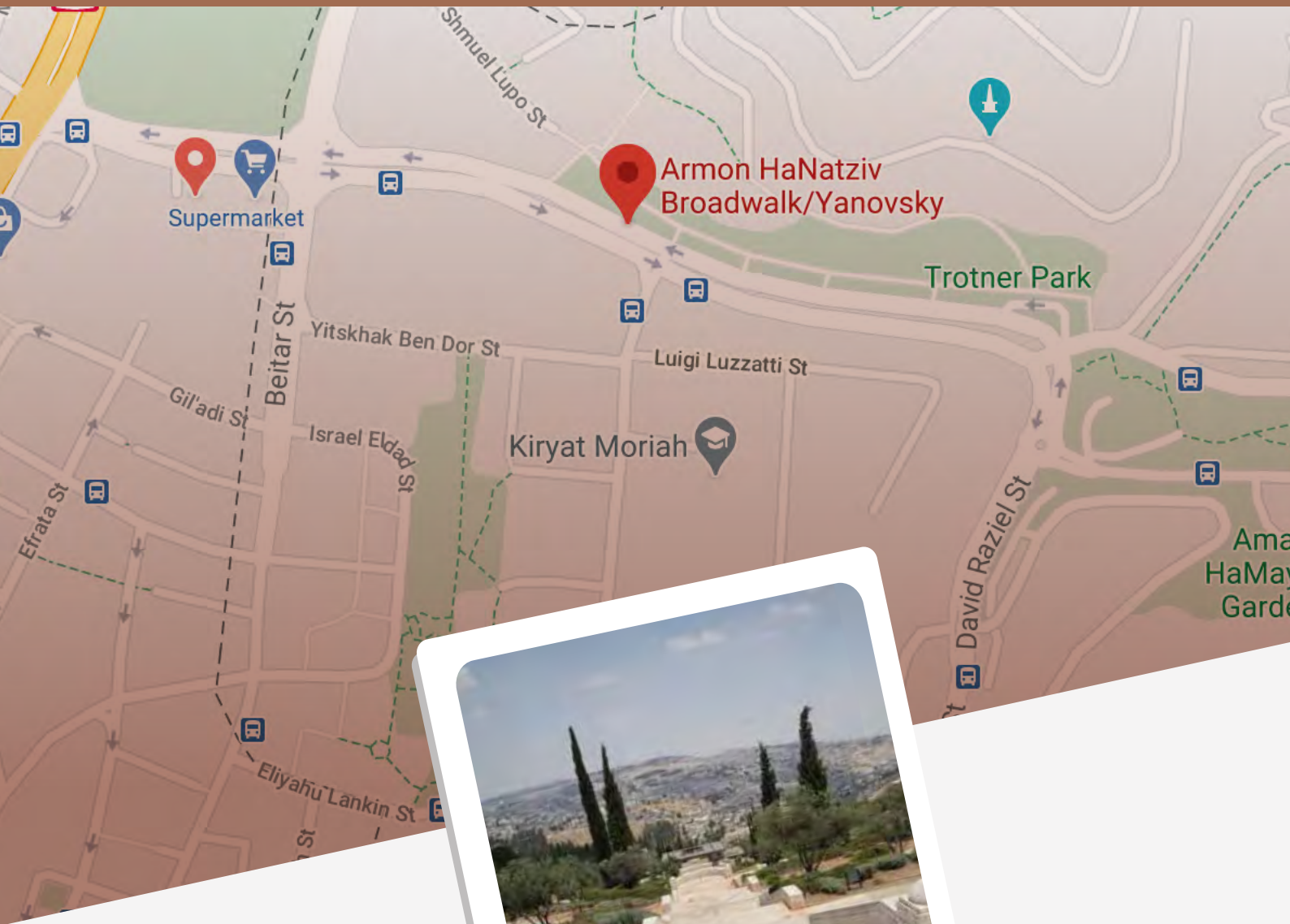
© Avi Deror



© Ron Peled

Un ala del Museo de Israel que alberga algunos de los descubrimientos arqueológicos más importantes del siglo XX, los "Rollos del Mar Muerto" y el "Codex de Alepo". El edificio fue diseñado con la forma de la tapa de la vasija en la que se encontraron los rollos ocultos.

paseo del Palacio del Comisionado



© Xavier Gillet




El paseo ofrece una vista espectacular de la Ciudad Vieja, el Monte de los Olivos y el Desierto de Judea. Este es un sitio turístico importante en Jerusalén y muchos de los recorridos por la ciudad incluyen una visita al paseo. ¡Hoy puedes alquilar un Segway y realizar un divertido recorrido en él!


Los monumentos en el Valle de Kidrón



Zachariah Tomb
© Remi Jouan




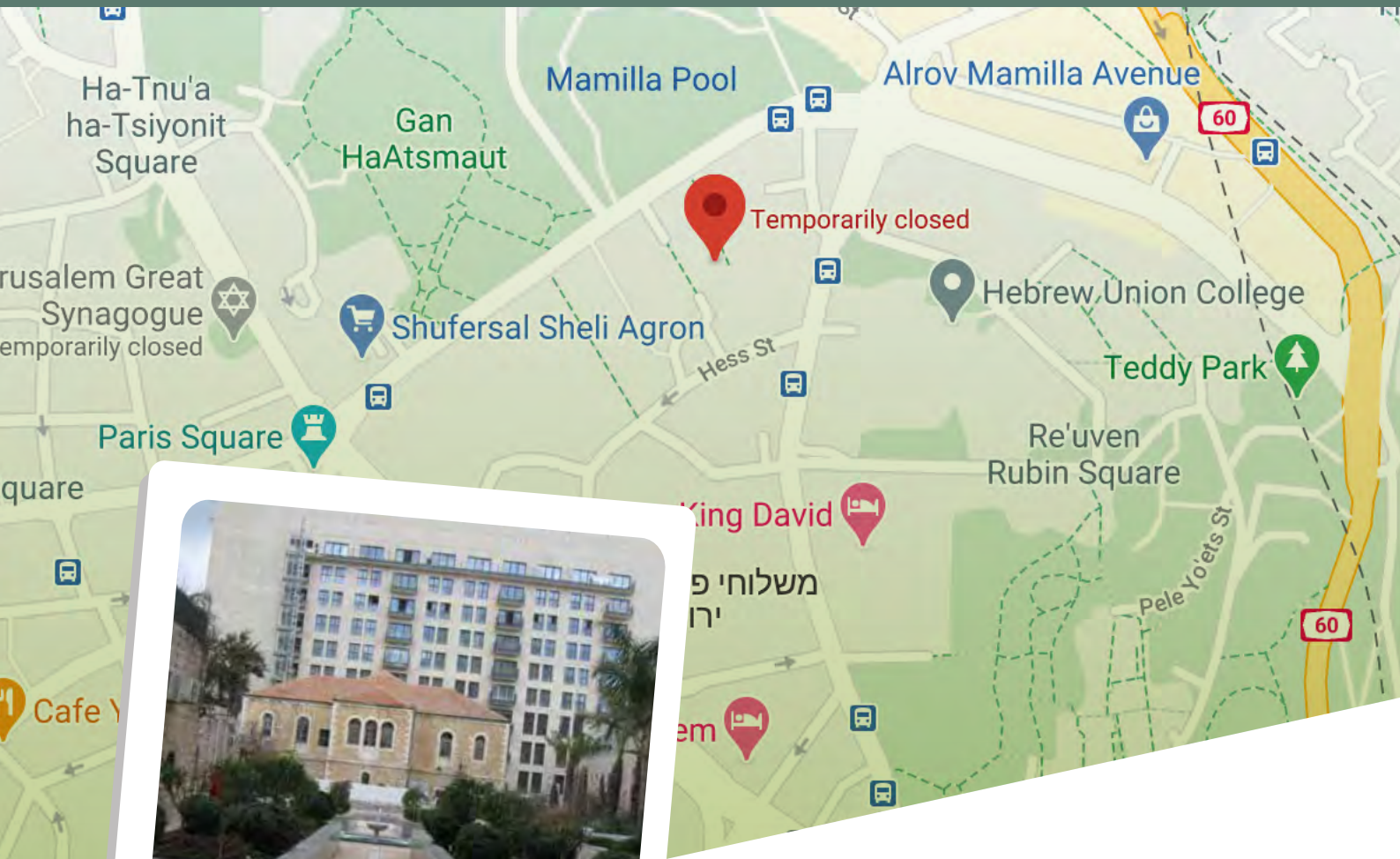
♥ 💬 Yad Absalom
© Ariel Horowitz



♥ 💬 Benei Hezir

Impresionantes monumentos conservados de los días del Segundo Templo, los monumentos son la Avshalom y la Cueva de leoshafat, la tumba de Bnei Hazir y la tumba de Zacarías.

Centro Mundial para el Patrimonio de los Judíos del Norte de África



© Dovi Zakai

Está ubicado en el barrio de Majané Israel establecido por la Comunidad de los Occidentales, el centro está dedicado a la historia, la cultura y el patrimonio de las comunidades de: Marruecos, Libia, Túnez, Argelia y Egipto. La calle que conduce al centro está diseñada al estilo de un jardín andaluz.