

Aménagement des sols pour l'agriculture, et construction de yichouvim

Après avoir acquis des terres, le KKL dut les aménager pour permettre aux immigrants de s'y installer. En effet, il s'agissait souvent de zones marécageuses ou montagneuses, où il était difficile d'habiter sans intervention préalable. En raison des marécages, beaucoup de moustiques propageaient des maladies dangereuses. Les pionniers décidèrent alors d'assécher ces marais, afin de les rendre propices à l'agriculture. Ils plantèrent des eucalyptus, creusèrent des canaux de drainage, et comblèrent les marécages de terre. Ils réussirent ainsi à transformer ces régions en zones agricoles, et parfois même en villes !

Énigme

Aidez le pionnier à assécher le marécage. À l'intérieur du marais, il y a différents chiffres. Associez deux chiffres (au moyen d'une addition, d'une soustraction, d'une multiplication ou d'une division), afin d'obtenir un canal de drainage (dont la valeur numérique est 14), deux eucalyptus (la valeur numérique de chaque eucalyptus est 12), et trois moustiques (la valeur numérique de chaque moustique est 6). Veuillez noter que chaque chiffre ne peut être utilisé qu'une seule fois.



Acquisition de terrains par le KKL

Théodore Herzl frappa la table de son marteau, tout le monde applaudit, et certains versèrent même des larmes d'émotion. La décision venait d'être prise de créer le Fonds National Juif (KKL). Cette scène se déroula en 1901, à Bâle, en Suisse, lors du premier congrès sioniste. Les représentants du congrès venaient de créer un fonds, dont le principal objectif était d'acquérir des terrains en Terre d'Israël. C'est ainsi que l'organisme du KKL permit aux Juifs de commencer à s'installer sur l'ensemble du territoire. Au cours des premières années, le KKL se consacra principalement à l'acquisition de terrains en Terre d'Israël, qu'il s'agisse de terres agricoles ou de toutes sortes de biens immobiliers. Ils y établirent notamment des kibboutzim, des mochavim, des villes, et des écoles.

Énigme

Faites des additions, des soustractions et des multiplications avec les chiffres suivants, afin d'obtenir l'année de création du KKL

1 2 100 1000

Page des solutions


- Acquisition de terrains par le KKL
Réponse: (1000*2) - (100-1)
- Aménagement des sols pour l'agriculture, et construction de yichouvim
Réponse: Eucalyptus 24:2, 120:10
Moustique 20-14, 42:7, 3*2
Canal de drainage 11+3
- Les premiers yichouvim
Réponse: 1936
- Les différentes sortes de localités en Israël
Réponse: 16
- Le projet des mitzpim en Galilée, et le programme de développement du Néguev
Réponse: 26
- Activités du KKL après la guerre des Six Jours
Réponse: 44
- Développement des agglomérations dans le Néguev et la Galilée, et renforcement de l'éducation dans les régions périphériques
Réponse: 45

Les premiers yichouvim

En 1936, Erets Israël comptait environ 400 000 Juifs. Ces derniers habitaient principalement dans de petits villages, où il était très difficile de vivre en sécurité. C'est pourquoi ils décidèrent d'établir des yichouvim (petites agglomérations) appelés « 'homa ve-migdal » (« muraille et tour »). Chacun de ces yichouvim fut créé très rapidement, parfois même en une seule nuit. Ces petites localités n'avaient qu'une muraille pour protéger leurs habitants, et une tour de guet pour avertir de l'arrivée de visiteurs. Les Juifs réussirent à établir 52 yichouvim en l'espace de trois ans ! La plupart des yichouvim « 'homa ve-migdal » devinrent par la suite des kibboutzim et des mochavim – deux sortes de localités très particulières qui n'existent nulle part ailleurs dans le monde.

Énigme

Voici une calculatrice avec des chiffres. Vous devez trouver les bons chiffres dans le bon ordre. La solution a un rapport avec la création des premiers yichouvim. Le premier chiffre est égal au deuxième chiffre moins huit. Le troisième chiffre est la moitié du quatrième, et il correspond également au tiers du deuxième chiffre.



Les différentes sortes de localités en Israël

Bonjour, je m'appelle Lord Jonathan Marland, et je travaille au British Museum. Si vous êtes arrivés jusqu'ici, c'est que vous avez réussi à résoudre les anciennes énigmes. Bravo ! Voyons maintenant si vous pouvez résoudre les nouvelles. Je voudrais vous parler des différentes sortes de localités juives existant en Israël.

Tout d'abord, il y a bien sûr les villes. Mais ce n'est pas tout. Le premier mochav (village coopératif agricole) appelé Nahalal, fut créé en 1921 et existe encore aujourd'hui. Les fondateurs des mochavim voulaient que leurs habitants travaillent dans l'agriculture, mais qu'ils soient également capables de prendre les armes pour défendre le mochav en cas de besoin. Les terres du mochav appartenaient au KKL, mais chaque résident gérait sa propre parcelle de terre. Aujourd'hui, il y a 254 mochavim en Israël ! Une autre forme de localité est le kibboutz. Au kibboutz, le travail et la vie se font sur un mode collectif. Chaque membre du kibboutz travaille en fonction de ses capacités, et reçoit du kibboutz ce dont il a besoin. Degania, le premier kibboutz, fut créé en 1909 et comptait dix membres.

Dans les premiers kibboutzim, les gens travaillaient dans l'agriculture, mais ils se sont progressivement tournés vers d'autres activités. Au début, tout le monde prenait ses repas dans une salle à manger commune, et vivait dans les mêmes petites maisons sobrement aménagées. Tous portaient des vêtements identiques et mangeaient la même nourriture. Dans la plupart des kibboutzim, les enfants ne vivaient pas avec leurs parents, mais dans ce que l'on appelait la « maison des enfants ». Ça avait l'air sympa, non ? Aujourd'hui, il y a 265 kibboutzim en Israël !

Énigme

Pour trouver la réponse à cette énigme, vous devez résoudre le calcul arithmétique suivant : soustrayez le nombre de kibboutzim en Israël au nombre de mochavim en Israël, puis ajoutez l'année de création du mochav Nahalal. Calculez la différence entre le résultat obtenu et la date de création de l'État d'Israël.

Le projet des mitzpim en Galilée, et le programme de développement du Néguev

La Galilée est l'une des plus belles régions d'Israël. Mais pendant de nombreuses années, peu de Juifs y ont vécu. En effet, il n'y avait nulle part où habiter, à l'exception de quelques mochavim et kibboutzim. C'est pourquoi le KKL décida de mettre en place le « projet des mitzpim ». L'objectif était de créer de nombreuses agglomérations en peu de temps dans la région de Galilée. C'est ainsi qu'en l'espace d'un an environ, furent construits 26 villages juifs appelés « mitzpim », littéralement « points d'observation ». Chaque village de ce type ne comptait au début que quelques familles, mais lorsque les gens réalisèrent qu'il s'agissait d'un excellent endroit pour vivre, ils furent nombreux à décider de s'y installer. L'un de ces lieux d'habitations s'appelle Mitzpé Hoshaya. Vous pourrez y savourer un vin délicieux, découvrir un lieu où l'on vit comme les Juifs vivaient il y a des milliers d'années, et même monter sur un âne ! Et si vous souhaitez admirer des œuvres d'art, vous trouverez également une galerie d'art unique en son genre. En 1995, le KKL décida de lancer un programme de développement du Néguev, appelé « Néguev chel tsmi'ha », visant littéralement à faire fleurir le désert. Les membres du KKL contribuèrent largement à la mise en œuvre de ce projet. Pour ce faire, ils aménagèrent de nouveaux réservoirs d'eau, ainsi que des bassins d'élevage de poissons. Ils transformèrent le Néguev en l'une des plus grandes zones de production d'olives et d'huile d'olive en Israël, et y firent même pousser des vergers d'agrumes !

Énigme

Répondez aux questions suivantes, en sélectionnant les bonnes réponses dans la liste ci-dessous.
Chaque réponse que vous choisissez correspond à un numéro.
Additionnez tous ces numéros, et vous aurez la réponse à l'énigme.

- L'une des plus belles régions d'Israël : _____
- Pour contribuer à la création de localités juives en Galilée, le KKL a décidé de mettre en place _____
- À Mitzpé Hoshaya, vous pourrez monter sur un _____ et savourer du _____.
- Aussi incroyable que cela puisse paraître, le KKL a réussi à cultiver une variété d'arbres qui n'avait jamais poussé auparavant dans le Néguev. Quel est cet arbre ? _____

La Galilée = 3

Le projet des mitzpim = 3

Âne = 4

Vin = 4

Agrumes = 12

Le Néguev = 5

Pomme = 20

Pain = 1

Éléphant = 14

Les grandes vagues d'immigration en provenance d'Union soviétique et d'Éthiopie

La Terre d'Israël est la patrie du peuple juif. C'est pourquoi elle est toujours ouverte à tout Juif qui souhaite venir s'y installer. Il y a souvent ce que l'on appelle des vagues d'Alya, c'est-à-dire des périodes au cours desquelles un grand nombre de Juifs immigreront en Erets Israël. Entre 1988 et 2000, plus d'un million de Juifs sont ainsi venus habiter en Terre Promise ! La plupart d'entre eux étaient originaires de l'ex-Union soviétique, et d'autres d'Éthiopie. Face à cette importante vague d'immigration, le besoin s'est fait sentir de fournir un logement et un travail à tous les nouveaux arrivants.

Pour contribuer à l'effort national d'absorption des immigrants, le KKL décida de les employer à des travaux de reboisement, et fit également des plantations à proximité de leurs nouvelles habitations.

Tout en aménageant les terres pour répondre à cette importante vague d'immigration, le KKL continua à planter des centaines de milliers d'arbres dans l'ensemble du pays.

Énigme

Chiffres romains !

Écrivez une opération arithmétique en chiffres romains, dont la réponse est l'année où a débuté la grande vague d'immigration des années 1980.

I=1, V=5, X=10


Activités du KKL après la guerre des Six Jours

La guerre des Six Jours marqua un véritable tournant dans l'histoire d'Israël. Beaucoup de nouveaux territoires furent conquis, mais il fallait les aménager pour les rendre habitables. Le KKL s'attela à cette mission dans la région de l'Arava, ainsi qu'en Galilée, dans le Golan, dans la vallée du Jourdain et dans le Goush Etzion. En 1967, le KKL aménagea une vaste zone de 44 000 dounams pour permettre la création de localités juives, et pendant les vingt années suivantes, il défricha chaque année 30 000 dounams, ce qui représente beaucoup de terres ! (1 dounam représente 0,1 hectares.) Le KKL fut ainsi surnommé par certains « le bulldozer de l'État ».

Énigme

Aidez « le bulldozer de l'État » à aménager les terres d'Erets Israël.
 Traversez le labyrinthe en passant par les différentes zones où le KKL a défriché le terrain. Additionnez les chiffres.
 Quel résultat avez-vous obtenu ?

- Aravá5
- Golán18
- Valle del Jordán...7
- Gush Etzión.....14
- Galilea16
- Yehuda2
- Samaria.....12



The maze puzzle consists of a complex network of lines. At various points along these lines, there are small circles containing numbers. The numbers are: 16, 18, 7, 18, 7, 14, 5, 7, 2, 12, 12, 16, 5, 44, 14, 2, 67, 30. The numbers 44, 30, and 67 are placed in larger circles at the start, middle, and end of the maze respectively.

Développement des agglomérations dans le Néguev et la Galilée, et renforcement de l'éducation dans les régions périphériques

Au cours des dix dernières années, le KKL a continué d'œuvrer dans ce qu'il fait de mieux : aménager des terres pour la construction de yichouvim dans le Néguev, dans l'Arava, en Galilée et dans le Golan, tout en contribuant au développement de l'agriculture dans ces régions.

La création de zones d'habitations est très importante, mais l'éducation est également un domaine prioritaire. Le KKL encourage le développement et le renforcement des structures d'éducation informelle. Il s'investit dans la gestion et les activités des mouvements de jeunesse pour les élèves du CM1 à la terminale ; il organise également toutes sortes de programmes extrascolaires pour les élèves du secondaire, afin d'aider ceux qui n'ont pas toujours la possibilité de s'épanouir. Les membres du KKL repèrent les jeunes ayant la capacité de devenir des leaders, et leur permettent de réaliser pleinement leur potentiel. En outre, le KKL subventionne des programmes appelés « mekhinotes » destinés aux élèves ayant terminé leurs études secondaires. Ces mekhinotes, qui sont littéralement des « Instituts Préparatoires », assurent la formation de la nouvelle génération de leaders israéliens.

Énigme

Associez chaque enfant au programme correspondant à son âge. Additionnez ensuite les âges des enfants à qui vous avez trouvé un programme, et vous aurez découvert la solution de l'énigme.



Doron,
11 ans



Sha'har,
15 ans



Sarah,
19 ans



Nadav,
4 ans



Jonathan,
23 ans

Mekhina (Institut Préparatoire)

Mouvement de jeunesse

Programme de leadership

Bonjour je m'appelle Zalman Pera'h


Je suis né en 1919, et j'ai aujourd'hui 63 ans. Je voudrais vous raconter une histoire qui s'est passée en 1946 en Italie. Le bateau Enzo Sereni était à quai. Il devait emmener 400 immigrants en Erets Israël, mais les Britanniques leur avaient interdit d'embarquer. Or, nous avons décidé de les faire monter à bord, même si c'était illégal.

Le bateau devait partir très tôt le matin, et de nombreuses personnes étaient arrivées au port pour l'embarquement. Soudain, une étrange rumeur s'est répandue parmi les passagers : la carte de navigation indiquant le trajet vers Erets Israël avait disparu ! Soudain, quelqu'un surgit de la foule, et affirma qu'il avait la fameuse carte entre les mains. Il n'était prêt à la rendre que si on lui versait une importante somme d'argent. Nous ne savions pas quoi faire : nous n'avions pas cet argent, et nous ne voulions pas nous battre pour ne pas provoquer d'émeute. Nous avons essayé de lui expliquer que s'il ne rendait pas cette carte de navigation, il mettait beaucoup de gens en danger ! À force de persuasion, il a accepté de nous rendre la carte, mais seulement si nous parvenions à répondre à des questions prouvant que nous connaissions précisément le pays vers lequel nous nous dirigeons. Au prix de multiples efforts et avec l'aide de quelques enfants intelligents, nous avons réussi à répondre aux énigmes et à nous mettre en route. Après de nombreuses épreuves rencontrées pendant notre voyage, nous sommes enfin arrivés en Erets Israël.

Pourquoi est-ce que je vous raconte tout cela ? Parce qu'il y a quelque temps, j'ai appris que cette fameuse carte de navigation se trouvait au British Museum. Et je dois absolument la récupérer ! Pourquoi ? Parce que juste avant que les Britanniques nous arrêtent, nous avons jeté à la mer un équipement coûteux. Avec quelques autres amis, nous voulons reconstituer le trajet du bateau, identifier l'endroit exact où il s'est arrêté, et retrouver notre équipement.

Je voudrais vraiment que vous m'aidiez ! La carte a été divisée en sept parties contenant respectivement les trois anciennes énigmes et quatre nouvelles énigmes. Cette fois-ci, ce sera deux fois plus difficile de récupérer cette carte. Aidez-moi s'il vous plaît !







Egipto

